

Program rozvoje obce Němčice



Obec Němčice



Červen – Září 2016

Na zpracování Programu rozvoje obec Němčice se podíleli:

PRACOVNÍ SKUPINA PRO
PROGRAM ROZVOJE OBCE NĚMČICE

ve složení:

Mgr. Alžběta Hůlová

Olga Sokolová

Ing. Milan Koleta

Ing. Jan Paseka

Tomáš Vavřina

zastupitel obce

Zpracovatel:

PRODIN a.s.

Jiráskova 169, Pardubice, 530 02

www.prodin.cz



Zpracovatel děkuje za spolupráci členům pracovní skupiny, starostovi Němčic, panu Jaroslavu Štěpánkovi, paní místostarostce Magdě Šejbové a všem, kteří svými připomínkami přispěli ke vzniku tohoto dokumentu.

.....
Mgr. Marek Balada

za zpracovatele **Prodin a.s.**

OBSAH:

Zdůvodnění zpracování programu rozvoje	5
<u>ANALYTICKÁ ČÁST</u>	6
1. Celková charakteristika řešeného území	6
1.1. Profil obce Němčice	6
1.2 Geografická charakteristika území.....	6
2. Socioekonomická analýza	8
2.1 Obyvatelstvo.....	8
2.2 Občanská vybavenost.....	10
2.3 Volnočasové aktivity a kulturně-společenský život v obci	11
2.4 Podnikatelské prostředí	12
2.5 Cestovní ruch	14
2.6 Infrastruktura	16
2.7 Životní prostředí	17
2.8 Hospodaření a správa obce	19
3. Vyhodnocení výsledků dotazníkového šetření.....	21
3.1 Obyvatelé Němčic.....	21
3.2 Podnikatelé na území Němčic	26
3.3 Zájmové organizace a sdružení na území Němčic.....	26
<u>SWOT ANALÝZA.....</u>	27
<u>NÁVRHOVÁ (PROGRAMOVÁ, STRATEGICKÁ) ČÁST</u>	30
Strategická vize	31
Strategické cíle a problémové okruhy	31
Vymezení a popis problémových okruhů	32
Problémový okruh – Kvalita života a občanská vybavenost (KŽOV)	32
Problémový okruh – Infrastruktura a životní prostředí (IŽP).....	37

Dotační možnosti pro obec Němčice 41

IMPLEMENTACE PROGRAMU ROZVOJE 44

System strategického řízení v rámci programu rozvoje44

System projektového řízení v rámci programu rozvoje45

Projektové řízení na úrovni aktivit – implementační cyklus46

Projektové řízení na úrovni opatření47

Harmonogram monitoringu a aktualizací programu rozvoje.....47

Vazba strategického plánu na ostatní rozvojové a strategické dokumenty48

Použité prameny a literatura50

Seznam zkratk.....51

Seznam příloh.....53

Zdůvodnění zpracování programu rozvoje

Program rozvoje obce je základním koncepčním a strategickým dokumentem pro plánování a řízení rozvoje obce. Na základě poznání situace v obci, názorů a potřeb občanů, podnikatelů, zájmových organizací a dalších subjektů v obci formuluje představy o budoucnosti obce spolu s činnostmi vedoucími k naplnění dohodnutých představ.

Obec Němčice zpracovává svůj program rozvoje na návrhové období **4 až 7 let**, v aktuálním znění tedy do roku 2022.

Program rozvoje obce obsahuje zejména:

- komplexní zhodnocení situace obce a zachycení hlavních problémů a limitů,
- dlouhodobou vizi směřování rozvoje obce,
- způsoby naplňování strategické vize ve střednědobém období v podobě opatření a aktivit.

Co tedy je program rozvoje?

Je to strategický proces formulace všech cílů, kterých chtějí společně dosáhnout obyvatelé obce, spolky a neziskové organizace, podnikatelé a další subjekty působící v Němčicích. Program rozvoje definuje způsoby, jak dosáhnout cílového stavu, a určuje role jednotlivým aktérům, institucím i jednotlivcům.

Proč je třeba program rozvoje?

V prvé řadě je potřeba vypracovat dokument, s jehož pomocí může obec získat konkrétní vizi o svém budoucím vývoji. Program rozvoje rovněž zlepšuje pozici obce při získávání finančních prostředků (dotací, grantů, příspěvků) z vnějších zdrojů. Program rozvoje také obci pomáhá sladit představy rozhodujících aktérů jeho rozvoje a dosáhnout vyšší synergie. Je to způsob, jakým lze aktivně ovlivňovat budoucnost obce.

Jak vzniká program rozvoje a kdo se na něm podílí?

Program rozvoje vzniká vzájemným konsensem dotčených aktérů, přičemž možnost participovat na tvorbě plánu má každý, kdo v Němčicích bydlí a pracuje, včetně všech společenských organizací, sdružení a podnikatelských subjektů. Jedná se o subjekty nejen z obce a blízkého okolí, ale také z Pardubického kraje, případně i z celé republiky.

Základní otázky, které si při vytváření programu rozvoje klademe:

Jak by měla vypadat naše ideální obec Němčice v roce 2022?

Co je třeba k vytvoření takového ideálního stavu?

Kdo a jak by se na tom měl hlavně podílet?

Analytická část

1. Celková charakteristika řešeného území

1.1. Profil obce Němčice

Obec Němčice se nachází v okrese Pardubice, kraj Pardubický, na pravém břehu řeky Labe zhruba 6 km severoseverovýchodně od Pardubic. Obec leží na katastrálním území Němčice nad Labem. Katastrální výměra je 2,54 km². První písemná zmínka o obci pochází z roku 1436, nejnovější dějinné období je možné datovat od roku 1990, kdy se obec vznikla jako samostatný právní subjekt a od roku 2000 začala fungovat na základě zákona o obcích č.128/2000 Sb. Od roku 1995 nastává výrazný rozvoj Němčic. Němčice se staly zájmovou obcí pro výstavbu individuálního rodinného bydlení, a tak došlo k významné výstavbě rodinných domů, a to jak formou individuální výstavby, tak také prostřednictvím developerských společností. Postupně došlo k plynofikaci obce, vybudování veřejného osvětlení a opravě místních komunikací. V rámci občanské vybavenosti byla přestavěna Hasičská zbrojnice a v původním obecním domě byla zřízena Němčická hospůdka. Občanům slouží nové hřiště na nohejbal a tenis se zázeminím, zatravněná fotbalová hrací plocha a také dětské hřiště. V roce 2014 byl vybudován Multifunkční obecní dům s víceúčelovým sálem, kde jsou nově umístěny kanceláře obecního úřadu. V rámci této výstavby byl do nového prostoru přemístěn památník obětem 2. světové války a celý prostor byl kultivován, vybudováno parkoviště a přístupová komunikace. Tento záměr byl koncipován jako první etapa rozvoje tohoto centra obce. Navazující (druhá) etapa bude představovat výstavbu obecní mateřské školky. Obec Němčice zaznamenala díky výše uvedené výstavbě během posledních několika let výrazný nárůst obyvatel, a s tím i související nárůst počtu předškolních dětí. Byl připraven projekt výstavby MŠ a zároveň bylo požádáno z evropských fondů o spolufinancování záměru. Z evropských dotací a národních zdrojů je zvelebována další občanská vybavenost a infrastruktura.

Obec Němčice je členem Svazku obcí pod Kunětickou horou, MAS (místní akční skupina) Region Kunětické hory a Dobrovolného svazku obcí Hradubická Labská, jehož záměrem je realizace cyklostezky mezi Pardubicemi a Hradcem Králové.

1.2 Geografická charakteristika území

Geomorfologie

Němčice leží v plochem terénu rovinatého rázu v průměrné nadmořské výšce 225 m n.m. Jižní část území lokálně přechází do pahorkatinného rázu díky vyvřelému masivu Kunětické hory (295, 305 či 307 m n.m.¹). Z horopisného (geomorfologického) hlediska spadá území kolem Němčic pod následující členění reliéfu: subprovincie Česká tabule, oblast Východočeská tabule, celek Východolabská tabule.

¹ v různých informačních zdrojích lze najít různé údaje o nadmořské výšce

Geologie

Z geologického hlediska je území kolem Němčic tvořeno druhohorními (křídovými) usazeninami, jako jsou např. pískovce, jílovce nebo slínovce. Z hlediska zatřídění se jedná o Českou křídovou pánev – tzv. labskou křídu. Druhohorní usazeniny jsou ale na většině území překryty kvartérními sedimenty. Jde v první řadě o pleistocénní akumulace naplavenin vodních toků (Labe), vytvářející říční terasy složené ze štěrkopísků a písků. Dále se jedná o eolické sedimenty, konkrétně váté písky, které tvoří ojediněle se vyskytující písečné přesypy. Na jihu je území vymezeno masivem Kunětické hory. Z hlediska složení petrograficky odpovídá fonolitickému tefritu či nefelinickému fonolitu (druh žnělce), tvarem a vznikem jde o sopečný lakolit (mělce podpovrchová intruze) obnažený z okolních křídových usazenin selektivní erozí. Svým oligocénním stářím spadá Kunětická hora do hlavní etapy vulkanické činnosti v Českém masivu. Místně se vyskytující křídové usazeniny (slínovce) pak byly vlivem žhavé lávy přeměněny v porcelanitu.

Půdní charakteristika

V rámci půdních druhů lze v okolí Němčic vymežit jak půdy lehké písčitohlinité či hlinitopísčité, tak rovněž středně těžké hlinité půdy vyvinuté na spraších. Z hlediska půdních typů převažují kambizemě a u vodních toků standardně se vyskytující fluvizemě (pův. nívné půdy).

Hydrologické poměry

Základní část vodní soustavy území tvoří řeka Labe, která byla na počátku 20. století regulována. Tím došlo ke vzniku četných slepých ramen z původních meandrů. Nejrozsáhlejší slepé rameno se nachází na severozápadním okraji Němčic. Celé území je pak odvodňováno sítí drobných regulovaných vodotečí. V současné době se uvažuje o výstavbě polderu s protipovodňovou funkcí.

Klimatické poměry

Z hlediska podnebné charakteristiky řešené území patří do teplé oblasti T2. Průměrná roční teplota je 8,5°C. Průměrné roční srážky pak oscilují kolem úhrnu 610mm.

Fauna a flóra, chráněná území, biotopy a biokoridory

Flóra a fauna okolí Němčic náleží ke standardním střeoevropskému průměru. Zajímavější je území biokoridoru podél řeky Labe, kde jsou břehy porostlé pomalu rostoucími listnatými stromy s tvrdým dřevem jako je *jasan ztepilý*, *dub letní*, *olše lepkavá*, *javor babyka*, *vrba bílá* a *topol černý*. Na březích Labe jsou k vidění trsy *kosatců žlutých*, *rákosu obecného*, *orobince širokolistého*, z vodních rostlin je pak zastoupen *stulík žlutý* či *rdest vzplývavý*. Blízkosti významného vodního toku odpovídá i specifičtější fauna, na Labi pod obcí Němčice se vyskytují i významná zimoviště vodních ptáků, kterými jsou *kachny divoké*, *potápky*, *labutě velké* a *racci chechtaví*. Na hladině i v rákosinách uvidíme *lysku černou* a *slípku zelenonohou* a celoročně zde hnízdí i *volavka popelavá*.

Nejbližším chráněným územím je přírodní rezervace Baroch, která leží západně od Němčic, již na katastru sousední obce Hrobice. Jedná se o zazemněný rybník o rozloze 32 ha, s přilehlými rákosinami a výskytem lesních a lučních společenstev, ornitologická lokalita. Vyhlášena 1. ledna 1998.

2. Socioekonomická analýza

2.1 Obyvatelstvo

Relevantní údaje o obyvatelstvu na území obce Němčice poskytuje Český statistický úřad (dále ČSÚ), Krajská správa Pardubice na základě výsledků statistických šetření. Jedná se zejména o demografickou statistiku, Městskou a obecní statistiku (MOS), o Sčítání lidu, domů a bytů (dále SLDB) a další zdroje.

Počet obyvatel

Počet obyvatel je tou nejdynamičtěji se měnící veličinou, co se charakteristik obyvatelstva v Němčicích týče. Od roku 2008 se počet obyvatel obce prakticky **ztrojnásobil**. Je to dáno především masivní výstavbou rodinných domů v lokalitě *Němčice – V Rybníku*. Jedná se jak o objekty individuální výstavby, tak i o developerské projekty společnosti *CZ Stavební Holding, a.s.* K této dosavadní výstavbě byla v roce 2014 schválena již 2. změna Regulačního plánu Němčice – Jih. Ta stanovuje limity a konkrétní podmínky pro další využití dotčeného území.

Tabulka 1 – Demografický vývoj obce Němčice 2008 - 2016

Demografický vývoj obce Němčice	stav k 1.1.
2008	192
2009	409
2010	500
2011	513
2012	526
2013	541
2014	575
2015	580
2016	580

Zdroj: ČSÚ

Následující tabulka uvádí rozdělení obyvatel dle pohlaví. Poněkud nestandardně jsou více zastoupeni muži oproti ženám. Jedná se o výraznou převahu ve věku do 14 let (80 chlapců z celkového počtu 136).

Tabulka 2 – Obyvatelé obce Němčice dle pohlaví

Počet obyvatel dle pohlaví		
celkem	muži	ženy
580	312	268

Zdroj: ČSÚ

Vývojové prognózy

V rámci vývoje počtu obyvatel obce Němčic během následujících let (2016-2020) se očekává díky již projektované nové výstavbě (55 nových rodinných domů) a následnému přistěhování obyvatel opět nárůst až na limitních **800**, kde by pak po roce 2020 mělo dojít ke stabilizaci demografického vývoje a další nárůst se pak již nepředpokládá.

Přirozenou měnou narůstal počet obyvatel Němčic rovněž významně. V tabulce č. 2 je uveden pouze počet dětí, které se v Němčicích narodily ve sledovaném období. Je zde patrný nárůst od roku 2008, z čehož lze usuzovat, že významné procento přistěhovalých jsou právě mladé rodiny před zahájením rodičovství. S tím související věková skupina 0-14 let má rovněž výrazný nárůst, což rozšiřuje předchozí tvrzení o fakt, že v rámci nových „přistěhovalců“ bylo zastoupeno také větší množství dětí do 14 let.

Tabulka 3 – Počet narozených v obci Němčice 2004 - 2015

Rok	Počet narozených	Věková skupina 0-14 let
2004	1	23
2005	-	23
2006	1	28
2007	5	37
2008	8	88
2009	12	104
2010	16	112
2011	8	115
2012	8	125
2013	14	137
2014	5	135
2015	15	136

Zdroj: ČSÚ

Věková struktura obyvatelstva

Pokud hovoříme o věkové struktuře obyvatel Němčic, lze říci, že se z tohoto hlediska jedná o „mladou“ obec. Průměrný věk v Němčicích je **32,9 let**. Jak již bylo řečeno výše, velké procento z celkového počtu obyvatel tvoří právě děti a mládež do 14 let (23%). Hlavní skupinou však zůstává bezesporu obyvatelstvo produktivního věku (72%). V obci aktuálně žije poměrně málo seniorů (pouze 5%).

Tabulka 4 – Věkové skupiny v obci Němčice

Věková skupina	Počet obyvatel k 1.1. 2016	
0-14	135	23%
15-64	416	72%
65 a více	29	5%
Celkem	580	

Zdroj: ČSÚ

Další vybrané demografické ukazatele

Sňatkovost v roce 2014 činila v Němčicích 8 sňatků, rozvodovost 0, potratovost 1.

Nezaměstnanost

Obec Němčice se aktuálně řadí s hodnotou **1,68%** k obcím s **nejnižší nezaměstnaností** v rámci ORP Pardubice (průměr 4,71 k 31.12.2015). Uchazečů o zaměstnání bylo celkem 7 (z toho 7 dosažitelných).

2.2 Občanská vybavenost

Občanskou vybavenost v obci Němčice je možné rozdělit na základní a tzv. doplňkovou. Do **základní občanské vybavenosti**, která je v Němčicích zastoupena, patří:

1) **Obecní dům** – sídlo obecního úřadu s kancelářemi a jednacími prostory, které zároveň plní funkci multifunkčního centra vhodného pro pořádání kulturně-společenských akcí a sportovních aktivit malého rozsahu (cvičení žen apod.). Součástí objektu je víceúčelový sál včetně zázemí, kde výše popisované události probíhají.

2) **Autobusové zastávky** – důležitý prvek z hlediska občanské vybavenosti, zajišťuje dostupnost okolního území. Na území Němčice se nacházejí celkem 3. Zastávky *Němčice, chaloupky* a *Němčice, rybníček* jsou zastávky v obou směrech, zastávka *Němčice, most* je pouze ve směru Pardubice-Dřítč. Obslužnost zajišťují společnosti Arriva Východní Čechy a.s., CAR-TOUR spol. s.r.o. a také MHD linka č. 16 z Pardubic.

V obcích kolem 500 obyvatel se již běžně vyskytují některé další prvky základní občanské vybavenosti. V obci Němčice, řekněme ze standardního portfolia základní občanské vybavenosti, chybí:

- Mateřská škola
- Zdravotnické středisko, resp. stálá ordinace praktického lékaře
- Prodejna potravin resp. smíšeného zboží
- Hasičská zbrojnice
- Pošta (v současné době se využívá pošta v sousedním Starém Hradišti)
- Pohřebiště (v současné době jsou využívány hřbitovy v sousední Dřítči a Kuněticích)

Doplňková občanská vybavenost v obci Němčice je pak následující:

1) **Sportovní areál** – postupně budován od roku 2003, součástí je 1 asfaltové a 1 šotolinové hřiště – pro tenis, volejbal a nohejbal, dále travnaté hřiště pro fotbal (menší, nestandardní rozměry). Součástí je i zázemí – dřevěný domek s krytým posezením (WC, občerstvení). V areálu se kromě sportovních akcí pořádají i venkovní kulturně-společenské akce – např. Pálení čarodějnic, Dětský den apod.

2) **Dětská hřiště** – celkem se v Němčicích nacházejí 2. Jedno z nich v rámci areálu u sportovního hřiště, druhé v rámci nové zástavby rodinných domů v lokalitě *Němčice V Rybníku*. Vybavenost standardními herními prvky: herní sestava - hrad, skluzavky, houpačky – vahadlové, pružinové apod.

3) **Hospůdka** – klasické místo, které nesmí chybět na žádné vesnici, slouží k občerstvení i k pořádání akcí menšího rozsahu (vystoupení hudebních skupin apod.), v provozu se střídavými periodami dočasného výpadku provozu od roku 2000. Do roku 2014 hospůdka byla součástí zázemí obecního úřadu, jenž ve společném objektu sídlil. Možnost venkovního posezení, nově zprovozněná wifi free zóna s možností volného připojení k internetu.

4) **Kaplička** – je k dispozici především věřícím občanům, slouží k pořádání příležitostných mší (Svatovavřínecká, Svatomartinská, Vánoční bohoslužba) a celkově i ke střetávání lidí nejenom s náboženským vyznáním.

2.3 Volnočasové aktivity a kulturně-společenský život v obci

Volnočasové nebo veřejně prospěšné aktivity v Němčicích jsou reprezentovány několika neziskovými subjekty. Jedná se o organizace především sportovního zaměření:

- 1) **Nohejbal** – v Němčicích působí 2 registrovaná družstva, v sezóně 2016 hraje družstvo Němčice A v první třídě okresního přeboru, družstvo Němčice B hraje ve druhé třídě okresního přeboru Pardubice.
- 2) **Amatérský hokejbal** – je možné si zahrát 1 týdně v rámci sportovního areálu v Němčicích.

Aktivity v sále Obecního domu v Němčicích:

Jednou z hlavních zde pořádaných aktivit je cvičení pro ženy i muže všech věkových kategorií a probíhá 1x týdně. Cvičí se: pilates, protahovací, relaxační a stabilizační cviky, posilovací cvičení.

Prostor víceúčelového sálu v Obecním domě je také víceméně nepravidelně využíván k pořádání přednášek a seminářů malého rozsahu apod. Po dohodě je také možné si zde zahrát stolní tenis.

Obec Němčice organizuje v průběhu roku pro svoje občany následující kulturně-společenské akce:

Plánované akce v obci Němčice v průběhu roku 2016

leden	9.1.	Tříkrálová sbírka
únor	6.2.	Vítání občánků
březen	5.3.	Dětské šibřinky
duben	30.4.	Pálení čarodějnic
květen	7.5.	Pietní vzpomínka u pomníku padlých ve II. světové válce, setkání občanů v sále Obecního domu v Němčicích
červen	11.6.	Dětský den
	25.6.	Rybářské závody u rybníčku v Němčicích
srpen	7.8.	Bohoslužba sloužená na svátek sv. Vavřince v kapliče Na Pašti
	20.8.	Sportovní den na hřišti v Němčicích
říjen	28.10.	Položení květin u pomníku padlých v I. světové válce
listopad	11.11.	Svatomartinská bohoslužba v kapliče Na Pašti
	11.11.	V Den válečných veteránů položení květin u pomníku padlých v 1. světové válce
	26.11.	Adventní setkání - rozsvícení vánočního stromku a výzdob v obci a Mikulášská nadílka
prosinec	24.12.	Půlnoční bohoslužba od 22 hodin v kapliče

Kromě těchto uvedených akcí v Němčicích pořádá obec Němčice v plesové sezóně společenský večer s hudbou a tancem, cca 1-2x ročně. Další akce, jako např. grilování pro veřejnost, pořádají nohejbalisté.

Informovanost občanů

Občan Němčic je informován o dění v obci kromě webových stránek obce (www.obecnemcice.cz) a hlášení obecního rozhlasu také prostřednictvím obecního časopisu - 4 x za rok vychází Němčický zpravodaj.

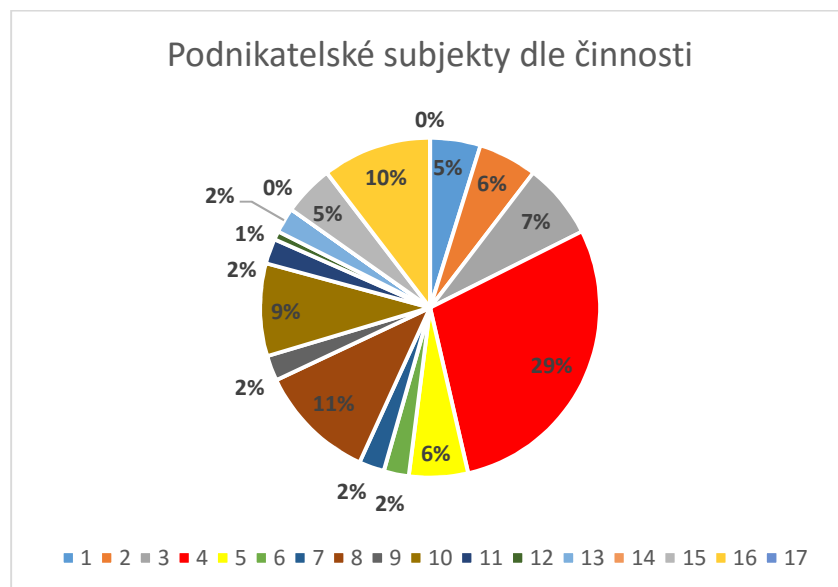
2.4 Podnikatelské prostředí

V rámci průzkumu bylo v obci Němčice zjištěno celkem 135 registrovaných podniků v uvedených oblastech podnikatelské činnosti. Blíže viz následující tabulka.

Tabulka 5 – Podnikatelské subjekty registrované na území obce Němčice

		Registrované podniky	Podniky se zjištěnou aktivitou
	Celkem	135	85
1	A Zemědělství, lesnictví, rybářství	6	5
2	B-E Průmysl celkem	7	6
3	F Stavebnictví	9	9
4	G Velkoobchod a maloobchod; opravy a údržba motorových vozidel	36	19
5	H Doprava a skladování	7	4
6	I Ubytování, stravování a pohostinství	3	.
7	J Informační a komunikační činnosti	3	2
8	K Peněžnictví a pojišťovnictví	14	9
9	L Činnosti v oblasti nemovitostí	3	2
10	M Profesionální, vědecké a technické činnosti	11	7
11	N Administrativní a podpůrné činnosti	3	3
12	O Veřejná správa a obrana; povinné sociální zabezpečení	1	1
13	P Vzdělávání	3	3
14	Q Zdravotní a sociální péče	.	.
15	R Kulturní, zábavní a rekreační činnosti	6	4
16	S Ostatní činnosti	13	7
17	X nezařazeno	.	.

Zdroj: ČSÚ, veřejná databáze



Dle uvedené tabulky a souvisejícího výšečového grafu je možné analyzovat, že nejvíce podnikatelských subjektů v Němčicích je z oblasti velkoobchodu, maloobchodu, opravy a údržby motorových vozidel (29%), výrazněji jsou zastoupeny peněžnictví a pojišťovnictví (11%) a také profesionální, vědecké a technické činnosti (9%). Ostatní činnosti jsou zastoupeny z 10%.

Tabulka 6 – Podnikatelské subjekty dle právní formy na území obce Němčice

	Registrované podniky	Podniky se zjištěnou aktivitou
Celkem	135	85
Fyzické osoby	119	75
Fyzické osoby podnikající dle živnostenského zákona	95	59
Fyzické osoby podnikající dle jiného než živnostenského zákona	20	12
Zemědělství podnikatelé	1	1
Právnícké osoby	16	10
Obchodní společnosti	8	6
akciové společnosti	.	.
Družstva	.	.

Zdroj: ČSÚ, veřejná databáze

Pokud provedeme vyhodnocení uvedené tabulky, z hlediska právní normy jsou na území obce Němčice zastoupeny více fyzické osoby podnikající než právnícké osoby. Jedná se o 119 registrovaných subjektů, z toho 75 se zjištěnou podnikatelskou aktivitou. Převládají FO podnikající dle živnostenského zákona. Z právníckých osob převládají obchodní společnosti a neexistence právní formy akciová společnost jenom potvrzuje fakt, že v obci nesídlí žádný větší průmyslový či zemědělský subjekt. Na základě uvedených údajů je možné vysledovat i jeden zajímavý fakt, a to, že přesto, že Němčice leží v úrodném Polabí, je v obci registrován pouze 1 podnikající zemědělec – fyzická osoba. Okolní pozemky kolem obce totiž obhospodařuje zemědělská společnost *ZEAS a.s. Pod Kunětickou horou* se sídlem ve Starém Hradišti. To vše vypovídá o charakteru osídlení obce Němčice, kde zejména díky výstavbě během posledních let výrazně převažuje novodobý příměstský typ bydlení bez původního významnějšího zemědělského (či jiného podnikatelského) zázemí z hlediska výrobní sféry (převažuje jednoznačně terciérní sféra – služby). Obec tak do jisté míry plní funkci určitého obytného „satelitu“ pro blízké Pardubice, příp. Hradec Králové, byť s nabídkou komfortnějšího (lokálně rezidenčního) bydlení.

Na území Němčic se nenachází žádný průmyslový či zemědělský areál, historicky zde nic takového nevzniklo, tudíž zde ani nenajdeme objekty typu „brownfield“ a území tak není narušeno pozůstatky po této činnosti. To ale na druhou stranu negativně ovlivňuje i možný potenciál rozvoje, poněvadž tyto bývalé nevyužívané areály se po rekonstrukci a adaptaci na novou výrobu mnohdy stávají novými „motory“ ekonomického dění na vesnicích. Němčice nemají pro tyto aktivity podmínky.

Na základě dotazníkového šetření realizovaného v rámci přípravy programu rozvoje bylo možné v obci Němčice oslovit vybrané podnikatelské subjekty. Většinou se jedná o podnikatele v terciérním sektoru (autoopravny, drobní živnostníci, firmy ze stavebnictví), což jenom potvrzuje výše uvedená statistická data.

Vlastní vyhodnocení dotazníkového šetření a zajímavé informace od podnikatelů jsou pak součástí samostatné kapitoly (3.2.).

2.5 Cestovní ruch

Z hlediska administrativního zařazení území dle rétoriky cestovního ruchu Němčice spadají pod **Turistický region Východní Čechy**, konkrétně pak pod **Turistickou oblast Pardubicko**.

Obec Němčice sama o sobě nemá v rámci svého katastrálního území nějakou výraznou atraktivitu z hlediska cestovního ruchu. Významnější památky či zajímavosti se však nalézají v blízkém okolí obce.

Turistické atraktivity v okolí:

Kunětická hora

Turistický cíl č. 1 v nejbližším okolí Němčic. Kunětická hora převyšuje své okolí o více než 80 metrů. Na této „hoře“ stojí polorozbořený pozdně středověký hrad Kunětická hora, místními nazvaný „Kuňka“. I když první písemná zmínka o hradu na Kunětické hoře pochází až z 15. století (doba správy panství Divišem Bořkem z Miletínka), pravděpodobně zde už základy hradu byly o dvě století dříve. Kdy přesně byl hrad založen, není zcela konkrétně určeno, ale již z 9. a 10. století pocházejí první nálezy slovanského osídlení v okolí Kunětické hory. V roce 1491 se stává novým majitelem Kunětické hory Vilém z Pernštejna. Tento šlechtic začal hrad přestavovat a přestavba trvala téměř celé půlstoletí. V roce 1560 prodali Pernštejnové zadlužené panství královské komoře. Z historických pramenů se dovídáme o krutém osudu Kunětické hory za třicetileté války, kdy byl hrad zničen a Švédy dobyt. Nemalou měrou na postupném ničení této významné památky se podílelo i založení lomu na úpatí kopce, kde byl těžen stavební kámen. Od roku 1881 vlastnil hrad baron Richard Drasche z Wartinberga, který koupil panství Pardubické, jehož byl hrad součástí. V roce 1919 získal hrad Pardubický muzejní spolek. Na počátku padesátých let Kunětickou horu převzal do správy Okresní památkový výbor v Pardubicích a od roku 1997 Krajské středisko památkové péče - nyní Ministerstvo kultury - Památkový ústav v Pardubicích.

Areál Kunětické hory poskytuje vyžití pro malé i velké. Kromě dvou prohlídkových okruhů je možné zavítat do podhradí, kde nalezneme Perníkovou chaloupku a Muzeum pohádek. Jak už to tak bývá, hrad je opředen nejen zajímavou historií, ale i legendami a pověstmi. Kunětická hora je přístupná i prostřednictvím turistických tras a cyklostezky vedoucí až do Pardubic.

Další turistické atraktivity v Němčicích a okolí:

„**Lovčí zámček**“ barona Drasche z roku 1882 se nalézá pod Kunětickou horou, svojí architekturou připomíná švýcarská horská sídla a je považován za stavbu v alpském stylu. Letohrádek jako původní reprezentativní šlechtické sídlo dlouhou dobu fungoval jako penzion a ozdravovna, pak v 50. letech 20. století postupně jako Domov mládeže – internát, Domov důchodců a od roku 1965 Ústav sociální péče pro mládež. Dnes je prezentován jako **Perníková chaloupka** a zároveň jako **Muzeum perníku**. Je zde pořádán nespočet akcí pro rodiče a děti především s pohádkovou nebo „perníkovou“ tematikou.

Pomník obětem 2. světové války – kulturní památka

Jedná se o pomník padlým spoluobčanům, připomínka tragické události v závěru 2. světové války, pietní místo. Katalogové číslo: 146517, památková ochrana: KP, číslo ÚSKP: 34782/6-5179, zapsáno do státního seznamu před rokem 1988. Pomník je umístěn v centru obce Němčice, na nově upraveném prostranství před nově vybudovaným Obecním domem.

Třípilířový betonový most přes Labe – technická památka

Předmětná památka leží na severní hranici řešeného území – jedná se o most přes Labe z let 1933 – 1934. Technicky jde o třísloupový betonový most, nosné pilíře jsou z kamenných kvádrů. Zábradlí je betonové, s pozdější terakotovou úpravou. Délka mostu 110m, šířka 6m. Zajímavý je tím, že stavba vznikla na louce na suchu a později byl pod most místní regulací převeden tok řeky Labe. Nese název „Němčický most“, i když je postaven na katastru obce Dříteč.

Kaplička

V části obce Němčice, *Na Pašti* se nachází dřevěná kaplička, zasvěcena sv. Vavřinci a sv. Martinovi. Postavena v letech 2013 až 2014. Slavnostní otevření a vysvěcení se uskutečnilo v květnu 2014.

Pomník obětem 1. světové války a Křížek (kalvárie)

Hlavním motivem pomníku je pískovcový lev, věnovaný občanům Němčic, kteří padli v 1. světové válce. Pomník se nachází ve středu obce Němčice. Naproti pomníčku stojí rovněž pískovcový křížek (kalvárie), jenž byl postavený v roce 1904.

Infrastruktura cestovního ruchu:

Přímo na katastru obce Němčice se nenachází kromě zmiňované Němčické hospůdky žádné jiné stravovací či ubytovací zařízení, které by sloužilo svému účelu v souvislosti s cestovním ruchem. Na úpatí Kunětické hory je známá hospoda „**Pod Kunětickou horou**“ s venkovním posezením a zázemím pro děti (dětské hřiště). Objekt nabízí ubytování v 6 apartmánech. Atraktivitu místa zvyšuje rovněž výběh s domácími a v přírodě či ZOO se vyskytujícími zvířaty (pštrosi, jeleni, zubři, mufloni).

Potenciál rozvoje infrastruktury cestovního ruchu

1) **soukromá koňská farma** – zabývá se především chovem koní pro soutěže, provozuje jezdecký areál (hipodrom) a pastviny na pravém břehu Labe. Příležitostně možné využití pro individuální zájemce. Má předpoklady pro rozvoj agroturistiky (s možností vybudování ubytovacích kapacit).

2) **farma pod Kunětickou horou** – funguje již několik let, zaměřena na veřejnost, rozvíjí agroturistiku, chov domácích zvířat (leží zčásti na katastru obce Brozany, zčásti na katastru Němčice nad Labem - pastviny).

2.6 Infrastruktura

Technická infrastruktura

Zásobování vodou

Obec Němčice je zásobena z 100% veřejným vodovodem, napojený na výtlačný řad Hrobice – vodojem Kunětická hora. Jedná se již z 95% o plastové rozvody DN 110.

Plynofikace

Obec byla v roce 2000 kompletně plynofikována a všichni zájemci připojeni na toto médium.

Kanalizace

Odkanalizování obce je v současné době řešeno 3 způsoby:

- a)** nová výstavba v lokalitě „V Rybníku“ je odkanalizována gravitační kanalizací a přes retenční nádrž směřuje výtlačkem do Hrobic a Starého Hradiště a pak gravitací do ČOV v Semtíně.
- b)** ve staré části Němčic zbývá odkanalizovat cca 30 domů. V současné době provozují vlastní septiky.
- c)** zbývající část obce řeší splaškové vody prostřednictvím domácích ČOV napojených do jednotné kanalizace.

Zásobování elektřinou

Obec Němčice je zásobena napětím 35 kV, stávajícím vrchním systémem. V lokalitě „V Rybníku“ byla vybudována nová samostatná trafostanice (podzemní vedení), rozvojové lokalita Z6 dle ÚP má svoji trafostanici. Nová výstavba bude napojena na stávající novou trafostanici *V Rybníku*.

Dopravní infrastruktura

Dopravní infrastruktura je tvořena v první řadě páteřní komunikací **III. třídy č. 2985**, která prochází obcí v severojižním směru od křižovatky pod Kunětickou horou na obec Dříteč. Ta je v dnešní době poměrně intenzivně využívána řidiči, a to i přesto, že je již plně vybudován a dán do provozu čtyřpruh na hlavní komunikaci Hradubická. Na průtažnou komunikaci č. III/2985 se pak v obci Němčice napojují místní a účelové komunikace. Podél této komunikace obec rovněž buduje chodníky pro zvýšení bezpečnosti provozu zejména pěších, obyvatel obce či návštěvníků. Tyto akce jsou zčásti financované z prostředků Státního fondu dopravní infrastruktury. Za podpory SFDI byl v roce 2010 vybudován i cyklochodník podél III/2985 ve směru z Němčic ke Kunětické hoře. Obec Němčice nemá zatím zpracovaný pasport komunikací. Některé místní komunikace vyžadují statické zpevnění okrajů (*Na Sibiři, V Chaloupkách*).

Cyklotrasy

Němčicemi prochází nadregionální dálková Labská cyklotrasa č. 24 a regionální cyklotrasa č. 4124. V přípravě je dobudování úseku tzv. Labské stezky ve směru Hradec Králové - Dříteč – Němčice – Ráby – Pardubice (cyklostezka „Mechu a perníku“).

2.7 Životní prostředí

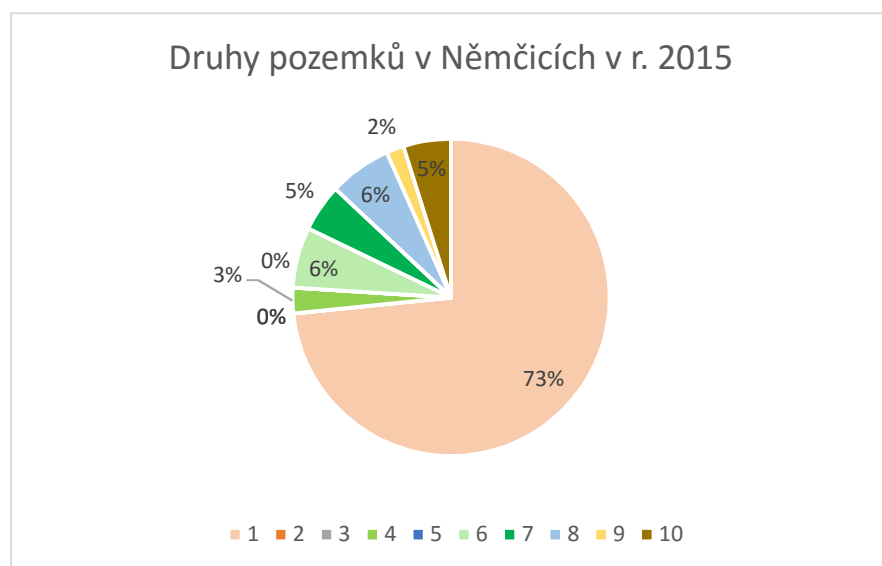
Životní prostředí v obci Němčice je možné obecně považovat za poměrně příznivé a relativně málo narušené. V obci se nenacházejí žádné ekologické zátěže, brownfields apod. (s výjimkou jednoho nedostavěného rodinného domu v centru obce na p.p.č 243/2 k.ú. Němčice nad Labem).

Krajinu na většině území Němčic je možné charakterizovat jako výrazně přetvořenou činností člověka, tzv. kulturní krajinu. Výjimku tvoří keřo-stromová společenstva lemující tok a zarostlý meandr řeky Labe na severní hranici řešeného území. Mimo zastavěné a zastavitelné území obce je převážná část nezastavěného území charakterizována rozsáhlými plochami zemědělské půdy s intenzivním charakterem hospodaření s minimálním zastoupením trvalých travních porostů. Zemědělsky využívané pozemky obklopují zastavěné území Němčic ze západu, východu a jihu. Detailní přehled, co se týče využití krajiny, podává následující tabulka a graf.

Tabulka 7 - Druhy pozemků

	31. 12. 2014	31. 12. 2015
Celková výměra	254,93	254,93
Zemědělská půda	209,43	209,43
Orná půda	187,06	187,03
Chmelnice	-	-
Vínice	-	-
Zahrada	6,65	6,67
Ovocný sad	-	-
Trvalý travní porost	15,72	15,72
Nezemědělská půda	45,49	45,50
Lesní pozemek	12,37	12,37
Vodní plocha	16,17	16,17
Zastavěná plocha a nádvoří	4,59	4,56
Ostatní plocha	12,37	12,40

Zdroj: ČSÚ, veřejná databáze



Nejvíce je zastoupena orná půda (cca ¾ území), dále pak trvalý travní porost (6%) a vodní plochy (6%).

Ekologická stabilita krajiny

Systém ekologické stability krajiny je na řešeném území obec Němčice zastoupen těmito prvky:

- nadregionální biokoridor NRBK 73 (trasa lesní a vodní podél řeky Labe)
- regionální biocentrum RBC 1758 Kuněticko
- prvky lokálního systému ekologické stability krajiny - lokální biocentra - LBC 11, 12, 13 (slepé rameno Labe, zalesněné území ve východní části území u řeky Labe)

Odpadové hospodářství

Komunální odpad v obci je řešen svozem 1 x za 14 dní, zajišťují Služby města Pardubic, velkoobjemové odpady pak řeší přistavěné kontejnery 2 x do roka (jaro, podzim). Nebezpečný odpad řeší přistavěný kontejner 1 ročně, jinak v průběhu roku funguje separační dvůr Čeperka (na základě smluvního vztahu s obcí). V obci jsou vybudována celkem 4 stanoviště v členění na plast, papír a barevné sklo. Výhledově se uvažuje o pořízení dalších 2 stanovišť. Biologický odpad je řešen do speciálních do kontejnerů rozmístěných po obci a pak následně svozem do kompostárny ZEAS a.s. pod Kunětickou horou – obec k tomuto účelu používá speciální svozový automobil IVECO s příslušným vybavením, pořízený v roce 2015 mj. z dotace Operačního programu životní prostředí (2007-13). Dřevitý biologický odpad je částečně likvidován vlastním štěpkovačem, částečně řešen odbornou společností.

Úklid obce je řešen víceméně ručně, není k dispozici zametací souprava či větší stroje pro tento účel.

Péče o krajinu

Obec Němčice průběžně pečuje o krajinu a životní prostředí. Jednou z forem je i úprava veřejných prostranství, zejména těch, které umožňují relaxaci obyvatel. Např. v roce 2002 byl rybníček ve středu obce vyčištěn, osázen keři a stromky a vybaven lavičkami.

Na polních pozemcích hospodaří a údržbu přilehlé části krajiny zajišťuje společnost ZEAS a.s.

Obec se snaží docílit i vyčištění slepého ramene Labe (ve vlastnictví Povodí Labe), které za více než 80 let nebylo čištěno a je silně zaneseno. Existuje samozřejmě snaha získat na akci i vnější finanční zdroje.

Limity rozvoje obce

Rozvoj obce v rámci rozvojových lokalit (další plánovanou výstavbu rodinných domů) je nutné skloubit s hledisky ochrany přírodních a kulturních hodnot území – v blízkosti Němčic se nachází **národní kulturní památka hrad Kunětická Hora a její ochranné pásmo, VKP Kunětická hora**, prvky regionálního a nadregionálního SES, evropsky významné lokality.

Při plánování rozvojových aktivit investičního charakteru v obci je nutné respektovat také následující hodnoty území:

- památky místního významu – pomníky padlým, křížky apod.
- archeologické památky – řešené území je územím s archeologickými nálezy.

2.8 Hospodaření a správa obce

Obec Němčice je součástí ORP Pardubice. Obec jako samostatný právní subjekt se při vlastní činnosti řídí především zákonem o obcích č. 128/2000 Sb.

- Typ obecního úřadu – rozsah správního obvodu je dán katastrálním územím obce. Obecní úřad Němčice nevykonává správní činnosti pro jiné obce.
- Počet zaměstnanců obce: 2 (plné úvazky).
- Organizace zřizované obcí – v době sestavování tohoto programu nejsou žádné, výhledově se počítá se zřízením Mateřské školy Němčice, a to ve vazbě na úspěšnost získání dotace na výstavbu objektu MŠ.

Hospodaření obce v posledních 5 letech

Příjmy a výdaje let 2011-2015

Zdroj: Fin 2-12

	<i>příjmy</i>	<i>výdaje</i>	<i>rozdíl</i>
2011	4 291 595,37	3 816 633,81	474 961,56
2012	4 325 067,15	3 348 414,25	976 652,90
2013	10 575 238,70	8 833 761,52	1 741 477,18
2014	5 664 836,82	11 444 187,96	-5 779 351,14 *
2015	9 354 821,12	8 914 908,30	439 912,82

* čerpání municipálního úvěru KB a.s. ve výši 5 000 000,- Kč na Multifunkční dům 1. etapa

Pokud porovnáme údaje z let 2011-2015, můžeme zkonstatovat, že i přes občasně výkyvy má obec Němčice vyrovnaný rozpočet. Případné výkyvy (např. v roce 2014 nutná spoluúčast při financování výstavby 1. etapy multifunkčního centra – Obecního domu) byly z větší části eliminovány čerpáním úvěru od Komerční banky a.s.

- **získané nenárokové dotace v posledních 5 letech**

Poskytovatel	Zdroj - dotační titul		Výše dotace – částka v Kč	Rok
Ministerstvo financí ČR	státní rozpočet	Výstavba obecního domu v obci Němčice – 1.etapa multifunkčního domu	5 000 000	2013
Státní fond dopravní infrastruktury	SFDI Bezpečnost	Výstavba chodníků v Němčicích - 1.etapa	444 000	2015
Ministerstvo životního prostředí ČR	OPŽP	Zateplení obecního domu čp. 10 v obci Němčice	668 363	2015
Ministerstvo životního prostředí ČR	OPŽP	Zavedení separace bioodpadů v obcích Němčice a Ráby	2 587 743	2015
			8 700 106	

Výše uvedená tabulka udává přehled získaných nenárokových dotací v letech 2011 – 2015. Jedná se o dotace z evropských fondů nebo příspěvky z národních dotačních titulů. Nejsou tedy zahrnuty dotace z POV Pardubického kraje a příspěvky z Úřadu práce na zaměstnance obce.

V době zpracování tohoto dokumentu došlo ke schválení žádosti o příspěvek ze SFDI na akci: **Výstavba chodníků v Němčicích – 2. etapa.**

- **finanční majetek obce**

Finanční majetek obce bylo možné za uplynulé pětileté období lokalizovat ve 2 zdrojích, a to jednak na běžných účtech obce, jednak na termínovaných vkladech dlouhodobých či krátkodobých (termínovaný vklad využíván do roku 2012). Jak je patrné z vývoje během posledních 5 let, hodnota finančního majetku na účtech obce postupně narůstala. Hodnota v posledním sledovaném (2015) je poměrně solidním základem pro případné kofinancování plánovaných akcí (MŠ Němčice, kanalizace Němčice apod.). Pro obec rovněž není problém si zajistit pro kofinancování záměrů úvěr u některého z bankovních domů.

Finanční majetek - běžné účty

Zdroj: Fin 2-12

	počáteční stav k1.1.	stav na konci období	změna stavu
2011	1 266 308,09	1 741 269,65	474 961,56
2012	1 741 269,65	5 714 005,88	3 972 736,23
2013	5 714 005,88	7 455 483,06	1 741 477,18
2014	7 455 483,06	6 057 611,09	-1 397 871,97
2015	6 057 611,09	5 760 425,33	-297 185,76

Finanční majetek - termínované vklady

Zdroj: Fin 2-12

	počáteční stav k1.1.	stav na konci období	změna
2011	2 996 083,33	2 996 083,33	0,00
2012	2 996 083,33	0,00	-2 996 083,33
2013	0,00	0,00	0,00
2014	0,00	0,00	0,00
2015	0,00	0,00	0,00

- **nemovitý majetek obce, jeho stav a způsob využívání**

Nemovitý majetek obce Němčice je tvořen především objekty (budovami, v menší míře pak pozemky). Jedná se o stavby Obecního domu (stávající sídlo obecního úřadu) a dále čp. 10 tvořící zázemí obecního úřadu. Dle údajů z posledního uzavřeného období (2015) tvoří stálá aktiva obce více než 54 milionů Kč, z toho dlouhodobý hmotný majetek činí více než 45 milionů Kč. Ekonomická efektivnost nemovitého majetku tj. provozní náklady vs. přínosy (např. příjmy z pronájmů) je však nízká, přínosy nedosahují provozních nákladů a provoz objektů je tedy nutné dofinancovávat z obecního rozpočtu.

Z posouzení charakteru hospodaření obce by mělo vyplynout reálné nastavení aktivit v návrhové části tak, aby rozpočet obce byl v následujících letech (v době implementace programu rozvoje) pokud možno i nadále vyrovnaný.

3. Vyhodnocení výsledků dotazníkového šetření

Dotazníkové šetření pro účely zjištění informací použitelných pro sestavení programu rozvoje proběhlo v Němčicích v měsíci květnu 2016, týkalo se 3 tematických skupin respondentů – obyvatel, podnikatelů a zájmových organizací či sdružení působících v Němčicích. Formuláře dotazníků jsou uvedeny v příloze tohoto dokumentu.

3.1 Obyvatelé Němčic

Na počátku bylo distribuováno do území celkem 80ks dotazníků, přičemž formulář byl vyvěšen také na webových stránkách obce. Zpátky vyplněných se vrátilo 47 kusů, což znamená 59% návratnost. Tato hodnota znamená **8,1%** z celkového počtu obyvatelstva Němčic, což lze považovat za dostatečně reprezentativní vzorek. Pro přehlednější způsob vyhodnocení kvůli větší obsáhlosti dotazníků než u podnikatelů a zájmových sdružení, jsou uvedeny jednotlivé otázky a k nim příslušné vyhodnocení:

1. Jak se Vám v obci žije?

- Velmi dobře 29x
- Spíše dobře 14x
- Ani dobře ani špatně 4x



2. Co se Vám na Vaší obci nejvíce líbí? (bylo možné uvést max.3 možnosti).

Ze širší škály 9 možností odpovědí byly nejvíce označeny:

- Blízkost přírody 30x
- Klidný život 29x
- Dobré mezilidské vztahy 16x
- Vzhled obce 12x
- Příznivé životní prostředí 10x

3. Co se Vám na Vaší obci nelíbí? (bylo možné uvést max.3 možnosti).

Ze širší škály 11 možností odpovědí byly nejvíce označeny:

- Nedostatek či špatná dostupnost obchodů a služeb 29x
- Nevyhovující veřejná doprava 18x
- Nezájem lidí o obec 13x
- Špatná dostupnost lékaře 5x
- Špatné vztahy mezi lidmi 4x

Ve volné otázce, co jim také vadí, lidé uváděli toto: špatný internet (slabé připojení) nebo plánovaná výstavba CZ stavebního holdingu (2x).

4. Jaké služby Vám v obci nejvíce chybí? (volná otázka)

Lidé uváděli toto:

- Chybějící obchod s potravinami a smíšeným zbožím (22x)
- Chybějící mateřská školka (7 x)
- Dále: pietní místo, pošta, lékař, volnočasové aktivity pro děti, dětské sportoviště, kadeřnictví, pedikúra, kosmetika

5. Zhodnocení obce z hlediska níže uvedených podmínek

Míra spokojenosti:

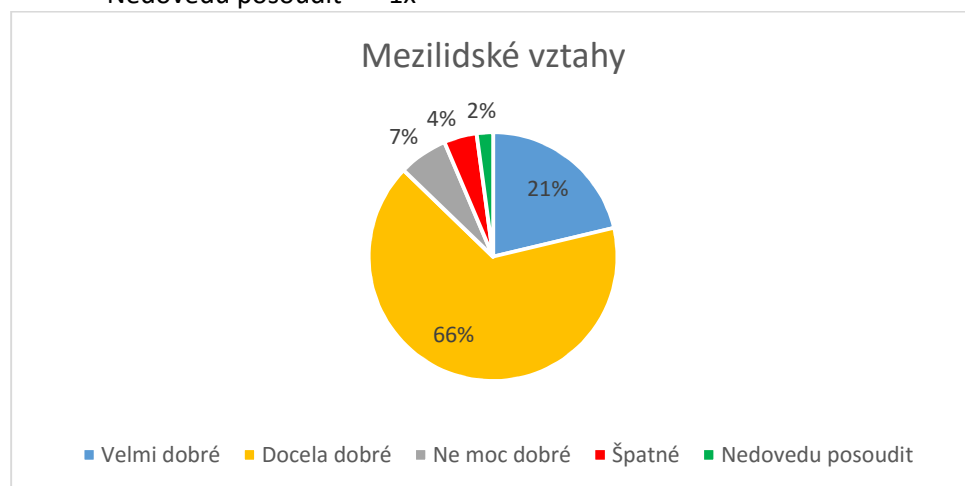
- 1 Velmi spokojen
- 2 Spíše spokojen
- 3 Spíše nespokojen
- 4 Velmi nespokojen
- 5 Je mi to lhostejné

A) Bydlení	velmi spokojen 30x, spíše spokojen 14x, spíše nespokojen 3x
B) Školství	lhostejné 18x, spíše nespokojeno 10x, velmi nespokojen 8x
C) Zdravotnictví	lhostejné 16x, spíše nespokojen 11x, velmi nespokojen 7x, spíše spokojen 7x
D) Veřejná doprava	spíše nespokojen 19x, spíše spokojen 13x, velmi nespokojen 10x
E) Kultura a společenský život	spíše spokojen 25x, velmi spokojen 10x, spíše nespokojen 8x
F) Sportovní vyžití	velmi spokojen 20x, spíše spokojen 17x
G) Životní prostředí	velmi spokojen 29x, spíše spokojen 13x
H) Péče obce o své prostředí	velmi spokojen 32x, spíše spokojen 10x
I) Podmínky pro podnikání	lhostejné 20x, spíše spokojen 7x, spíše nespokojen 6x, velmi nespokojen 5x
J) Rozvoj obce	spíše spokojen 25x, velmi spokojen 13x
K) Informovanost o dění v obci	spíše spokojen 20x, velmi spokojen 18x, spíše nespokojen 5x

U odpovědí v částech B), C) resp. I) se zpracovatel domnívá, že respondenti špatně pochopili zadání a v domněnách, že známkuji „jako ve škole“ označili odpověď „je mi to lhostejné“, přičemž chtěli tímto pravděpodobně také upozornit na nedostatek či chybějící služby tohoto charakteru v obci.

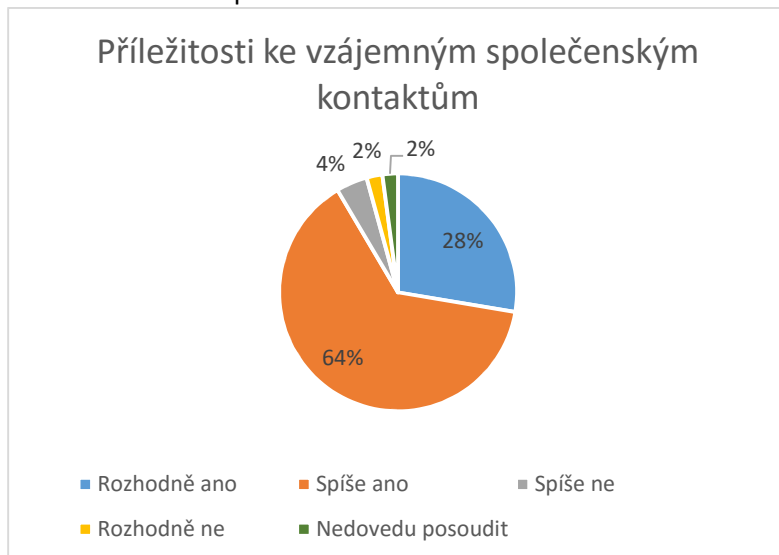
6. Mezilidské vztahy v obci jsou považovány za:

- Docela dobré 31x
- Velmi dobré 10x
- Ne moc dobré 3x
- Špatné 2x
- Nedovedu posoudit 1x



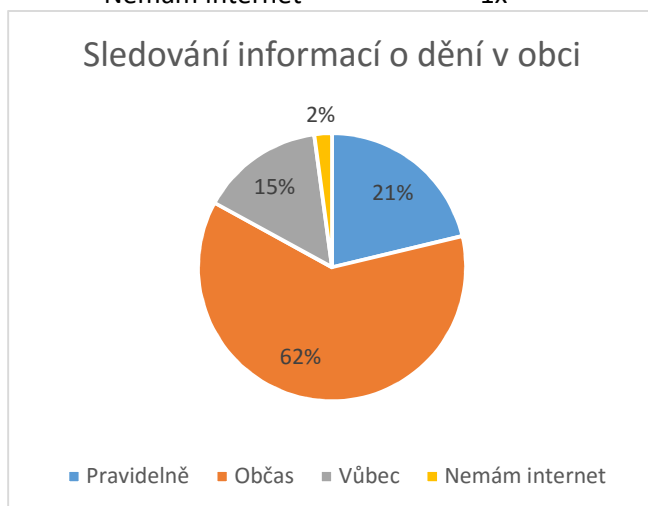
7. Dostatek příležitostí ke vzájemným společenským kontaktům?

- Spíše ano 30x
- Rozhodně ano 13x
- Spíše ne 2x
- Rozhodně ne 1x
- Nedovedu posoudit 1x



8. Sledujete informace o dění v obci na webových stránkách?

- Občas (cca 1 za měsíc) 29x
- Pravidelně (min. 1 za týden) 10x
- Vůbec 7x
- Nemám internet 1x



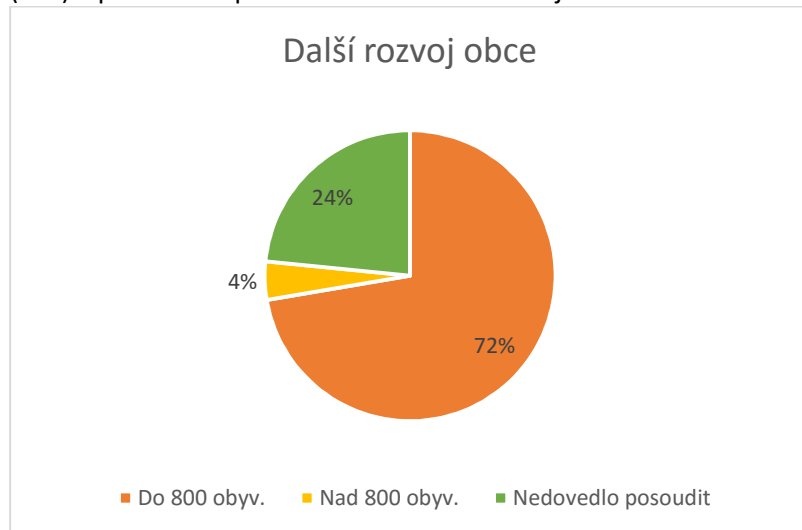
9. Jste ochoten/ochotna udělat něco pro rozvoj své obce?

- Spíše ano 19x
- Rozhodně ano 12x
- Nedovedu posoudit 10x
- Spíše ne 4x
- Rozhodně ne 2x

Ve volné části otázky bylo uváděno, jakým způsobem je dotyčný ochoten pomoci. Odpovědi: dle potřeby a časových možností, aktivní pomoc při společenských, kulturních a sportovních akcích pořádaných obecním úřadem – pro děti (dětský den), zapojení do úklidu, výsadby zeleně apod.

10. Jak by se měla obec dále rozvíjet?

Velká většina respondentů odpověděla, že by se rozvoj obce měl zastavit na limitních 800 obyvatelích (34x) a pouze 2 respondenti uvedli další rozvoj nad 800. Avšak nedovedlo posoudit 11 respondentů.



11. Představte si, že můžete rozhodnout o využití obecních finančních prostředků. Na co byste je přednostně využil/a?

Ze širší škály 8 možností odpovědí byly nejvíce označeny:

- | | |
|---|-----|
| • zřízení provozoven obchodu a služeb v obci | 33x |
| • častější spoje veřejné dopravy | 29x |
| • podpora kulturních, společenských a sportovních aktivit | 15x |
| • zlepšení podmínek pro podnikání | 9x |
| • péče o veřejnou zeleň a prostředí v obci | 6x |

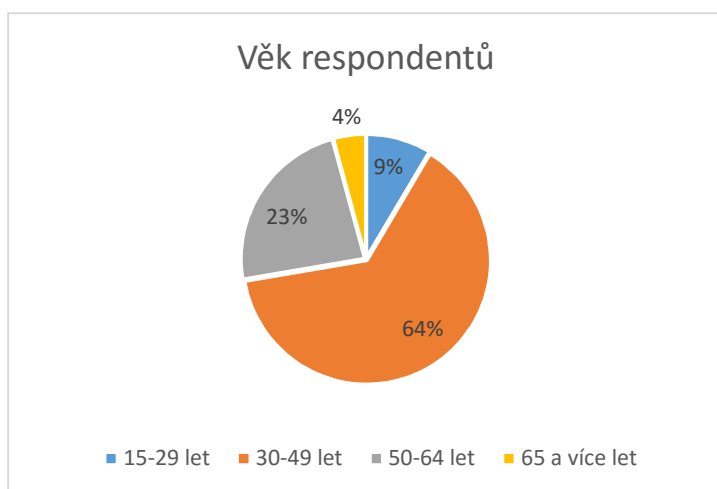
Ve volné části otázky (jiné) byly uváděny tyto náměty: **výstavba mateřské školky**, lepší vybavenost dětského hřiště, cyklostezka, kanalizace.

12. Pohlaví respondentů

Dotazníky vyplnilo 21 žen a 26 mužů.

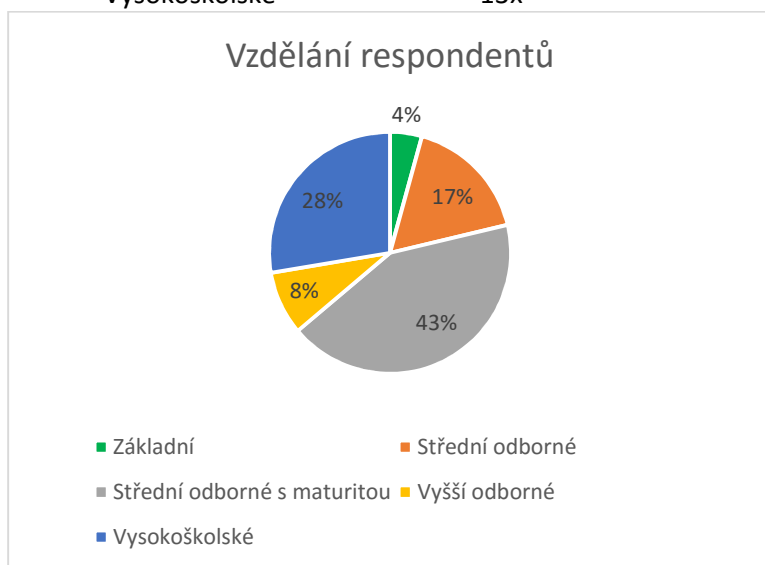
13. Věk respondentů

15–29 let	4x
30–49 let	30x
50–64 let	11x
65 a více let	2x



14. Vzdělání respondentů

- Základní 2x
- Střední odborné 8x
- Střední odborné s maturitou 20x
- Vyšší odborné 4x
- Vysokoškolské 13x

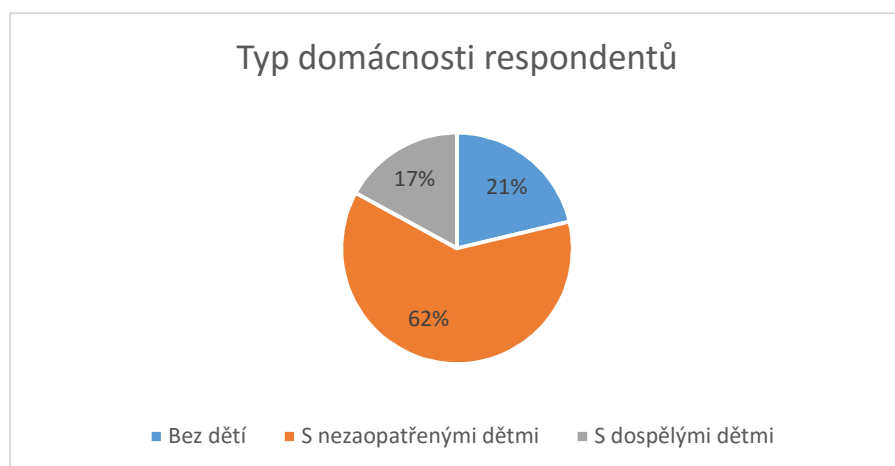


15. Původ respondentů – v obci:

- žiji od narození 7x
- přistěhoval jsem se v dětství spolu s rodiči 5x
- přistěhoval jsem se v dospělosti před více než pěti lety 30x
- přistěhoval jsem se v dospělosti v posledních pěti letech 5x

16. Typ domácnosti

- domácnost bez dětí 10x
- domácnost s nezaopatřenými dětmi (do 18 let) 29x
- jiné – uváděna domácnost s dospělými dětmi 8x



3.2 Podnikatelé na území Němčic

Směrem k podnikatelům z území Němčic bylo distribuováno celkem 10 dotazníků, vyplněno a vráceno zpět bylo 5 dotazníků. Tři z nich se zabývají službami pro motoristy (2 autodílny, 1 obchod a dílna se zaměřením na motocykly), další 2 působí v oblasti stavebnictví. Co se týče doby podnikání, rozpětí je od 25 do 5 let. Co se týče zaměstnanců, ve čtyřech případech se jedná o podnik s 1 zaměstnancem – vlastníkem, v případě jedné stavební firmy se vývoj během posledních 5 let stabilizoval na stavu 12 zaměstnanců. V nejbližších 5 letech firmy plánují nerozšiřovat činnost ve 3 případech (autodílny, motoobchod), ve 2 případech naopak svoji činnost plánují rozšiřovat (stavebnictví) a nabírat nové zaměstnance. Jako největší bariéry považují podnikatelé administrativní bariéry (autodílny) a nedostatek kvalifikovaných pracovníků (stavebnictví). Žádná z dotčených firem nepodniká v nějakém areálu, tudíž nemůže nabídnout další volné plochy pro podnikání. Všechny firmy uvádějí, že je pro ně zajímavá spolupráce s obcí a mají zájem v budoucnu s obcí určitě spolupracovat. Jedna z autodílen např. nabízí obci možnost oprav komunální techniky (obecní traktor apod.).

3.3 Zájmové organizace a sdružení na území Němčic

Bylo distribuováno celkem 5 dotazníků směrem k subjektům, které sdružují obyvatele se zájmem o volnočasové nebo veřejně prospěšné aktivity. Vyplněny a vráceny zpět byly 3 dotazníky, a to od registrovaného družstva nohejbalu - **NC Němčice** a od 2 neregistrovaných subjektů - občanských aktivit – cvičení pro ženy.

Jedná se o subjekty, jejichž členskou základnu tvoří výhradně téměř dospělí (pouze nohejbalisté mají 1 člena mladšího 18 let). Ve všech případech se jedná o subjekty, které se zabývají sportovní činností.

Ohledně spokojenosti s podmínkami pro činnost odpověděli všichni kladně, spolupráci s obcí také hodnotí kladně a i nadále očekávají dosavadní vstřícnou spolupráce ze strany obce.

Dotazované subjekty obci zase recipročně nabízejí pomoc při organizování sportovních a kulturně-společenských akcích.

Co se týče plánovaných akcí, tak jsou shodně uváděny sportovní soutěže a turnaje v rámci vlastní činnosti (pořádané i pro veřejnost), jako „mimooborové“ akce jsou uváděny výlety na kolech.

SWOT analýza

Termín SWOT analýza má základ v anglickém jazyce. Písmeno **S** označuje silné stránky (Strengths nebo Strong Points), písmeno **W** slabé stránky (Weaknesses nebo Weak Points), písmeno **O** příležitosti (Opportunities) a písmeno **T** hrozby (Threats).

Definování **silných (S) a slabých (W) stránek** je zaměřeno především na vnitřní faktory. Vnitřními faktory jsou silné stránky, tj. pozitivní (nadprůměrné) skutečnosti dané obce a slabé stránky, tj. problémy, negativní skutečnosti obce. Tyto faktory mají pozitivní nebo negativní dopad na možnost rozvoje v dané oblasti. Cílem programové části strategického plánu je odstraňovat (potlačovat) slabé stránky a využívat (posilovat, udržovat) stránky silné.

Definování **příležitostí (O) a hrozeb (T)** je zaměřeno především na vnější faktory a vlivy. Vnější faktory většinou obec nemá možnost svými silami ovlivnit. V návrhové části se pak hledají cesty, jak v co nejvyšší míře využít příležitostí a v co nejvyšší míře potlačit závislost na výskytu hrozeb. V některých případech je však také obtížné posoudit, zda je daný jev pro obec příležitostí nebo ohrožením.

Vnitřní faktory vycházejí především z informací v analytické části dokumentu, přičemž charakterizují nejvýznamnější identifikované výhody či příznivé jevy, které je záhodno dále podporovat a rozvíjet, a hlavní problémy, které je potřeba řešit (podle možností je zcela odstranit, nebo alespoň zmírnit).

Vnější faktory zahrnují politické, ekonomické, sociální, technologické, legislativní a ekologické faktory. Jednotlivé typy faktorů zahrnují například následující charakteristiky:

- politické – existující a potenciální působení politických vlivů a legislativy (daňová politika, politická stabilita atd.),
- ekonomické – působení a vliv místní, národní a světové ekonomiky (hospodářská recese, inflace, úrokové míry, vývoj cen energií, kupní síla, podnikatelská aktivita, nezaměstnanost atd.),
- sociální – průmět sociálních změn a kulturních vlivů na úrovni lokální, národní, regionální, světové (změny životního stylu, úroveň vzdělání, mobilita obyvatel, stárnutí obyvatel atd.),
- technologické – dopady stávajících, nových a vyspělých technologií (nové objevy, změny současných technologií, informatizace veřejné správy atd.),
- legislativní – vlivy národní, evropské a mezinárodní legislativy (zákony, ministerské vyhlášky, normy EU atd.),
- ekologické (environmentální) – místní, národní a světová problematika životního prostředí a otázky jejího řešení (zvláště chráněná území, lokality Natura 2000, normy ochrany životního prostředí, limity znečištění atd.).

SILNÉ STRÁNKY (S)

S1 vysoký podíl obyvatel v produktivním věku

S2 vysoký podíl obyvatel předproduktivního věku (dětí, mládeže)

S3 existence rozvojových ploch pro výstavbu nových rodinných domů

S4 schválený Územní plán Němčice

- S5** míra nezaměstnanosti výrazně nižší pod průměrem ORP
- S6** geografická poloha v blízkosti aglomerace větších měst
- S7** existence nadnárodního biokoridoru a biocenter regionálního významu na území obce
- S8** absence majoritních zdrojů znečištění ovzduší a vod na území obce
- S9** turisticky atraktivní území kolem Němčic
- S10** zvyšující se angažovanost občanů v rámci zájmové a volnočasové činnosti v obci
- S11** dobrá dopravní dostupnost
- S12** nabídka regionálních produktů a služeb (včelařství, farmy - chov koní apod.)
- S13** tradice setkávání „zdravého jádra“ obyvatel při sportovních a společenských akcích

SLABÉ STRÁNKY (W)

- W1** chybějící občanská vybavenost - mateřská škola
- W2** chybějící občanská vybavenost - prodejna potravin a smíšeného zboží
- W3** chybějící občanská vybavenost - stálá ordinace praktického lékaře
- W4** chybějící občanská vybavenost - obecní hřbitov
- W5** chybějící občanská vybavenost - pobočka České pošty
- W6** nedostatečné odkanalizování některých částí obce (stará původní zástavba)
- W7** lokální poruchy tělesa vozovky některých místních komunikací
- W8** absence ubytovacích zařízení pro rozvoj agroturistiky
- W9** omezená multifunkčnost stávajícího hřiště v Němčicích (sportovního areálu)
- W10** nízká frekvence obslužnosti veřejnou dopravou zejména ve špičkových hodinách
- W11** limitující podmínky pro podnikání (viz např. ochranné pásmo Kunětické hory)
- W12** chybějící podmínky k rekreačnímu využití Labe

PŘÍLEŽITOSTI (O)

- O1** poptávka po výstavbě rodinných domů v blízkosti velkých měst (Pardubice, HK)
- O2** energeticky úsporná opatření a alternativní (obnovitelné) zdroje energie v sektoru bydlení
- O3** další rozvoj komunitního plánování ve společnosti
- O4** nové formy cestovního ruchu a tvorba nových produktů cestovního ruchu
- O5** možnosti čerpání dotací z fondů EU
- O6** možnost čerpání dotací z národních zdrojů a z programů Pardubického kraje
- O7** možnost čerpání dotací přes SCLLD MAS RKH nebo ITI Hradecko-pardubická aglomerace
- O8** rozvoj další spolupráce v rámci MAS Region Kunětické hory
- O9** trend nárůstu investic do vzdělávání

O10 trend nárůstu investic do infrastruktury (dopravní, technické)

O11 další rozvoj cykloturistiky

O12 podpora volnočasových aktivit

HROZBY (T)

T1 zvyšování podílu obyvatel v poproduktivním věku (stárnutí populace)

T2 nárůst nezaměstnanosti

T3 rostoucí intenzita silniční dopravy spojená se zvyšováním hlukové zátěže obyvatel a s obecně negativním vlivem na životní prostředí

T4 zvyšování spotřeby fosilních paliv a související překračování imisních a emisních limitů znečištění ovzduší

T5 zvyšující se výskyt sociálně patologických jevů ve společnosti

T6 útlum kulturních a sportovních aktivit, omezování provozu kulturních a sportovních zařízení

T7 omezení finančních prostředků obcí (nižší daňové příjmy apod.)

T8 komplikace spojené s čerpáním dotací z fondů EU

T9 zhoršení ekonomické situace obyvatel

T10 rizika přírodních katastrof

T11 riziko vybudování spalovny odpadů v blízkém okolí (Opatovice, Semtín?)

T12 nadměrný růst aglomerací

Výsledky stanovení důležitosti jednotlivých bodů SWOT analýzy 5 členy pracovní skupiny (bodování 0 až 10) na 1. jednání PS dne 14.6.2016:²

	celkem:
S6 geografická poloha v blízkosti aglomerace větších měst	43
S13 tradice setkávání zdravého jádra obyvatel při sportovních a společenských akcích	43
S2 vysoký podíl obyvatel předproduktivního věku (dětí, mládeže)	40
W1 chybějící občanská vybavenost - mateřská škola	43
W6 nedostatečné odkanalizování některých částí obce (stará původní zástavba)	41
W10 nízká frekvence obslužnosti veřejnou dopravou zejména ve špičkových hodinách	41
O11 další rozvoj cykloturistiky	44
O5 možnosti čerpání dotací z fondů EU	42
O12 podpora volnočasových aktivit	42
T3 rostoucí intenzita silniční dopravy spojená se zvyšováním hlukové zátěže obyvatel a s obecně negativním vlivem na životní prostředí	43
T6 útlum kulturních a sportovních aktivit, omezování provozu kult. a sport. zařízení	37
T11 riziko vybudování spalovny odpadů v blízkém okolí (Opatovice, Semtín?)	36

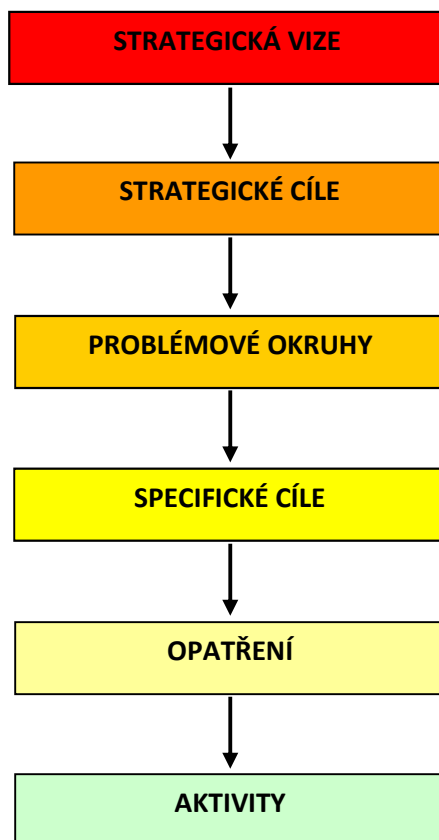
² uvedeny pouze body SWOT analýzy, které získaly nejvyšší počet bodů. Přehled všech výsledků je uveden v příloze č. X tohoto dokumentu.

Návrhová (programová, strategická) část

Struktura návrhové části jako strategického dokumentu - popis

Tvorba programové části strategických dokumentů, programy rozvoje nevyjímaje, začíná formulováním základní **strategické vize**, což je v podstatě definování stavu, kterého by měl dosáhnout daný subjekt v určitém časového horizontu. Ze strategické vize pak vycházejí jednotlivé **strategické cíle**, jejichž naplňování povede k dosažení cílového stavu (strategické vize). Jednotlivé strategické cíle jsou tematicky zaměřeny do konkrétních **problémových okruhů**. Každý z problémových okruhů má své **specifické cíle**, které zpřesňují zacílení dané oblasti. Specifické cíle dále podrobněji rozvádějí konkrétní **opatření**. Jednotlivá opatření jsou pak naplňována prostřednictvím více či méně konkrétních **aktivit**, které mohou být v případě vyšší míry obecnosti naplňovány jednotlivými projekty. Jak je patrné i z následujícího schématu, klíčovou roli v rámci strategie hrají především opatření a aktivity, kde již strategická rovina dokumentu přechází do úrovně realizační (projektové). Jednotlivá opatření a aktivity (záměry, rozvojové projekty) jsou de facto živými výstupy programu rozvoje.

Vlastní program rozvoje je sestaven podle tohoto obecného schématu:



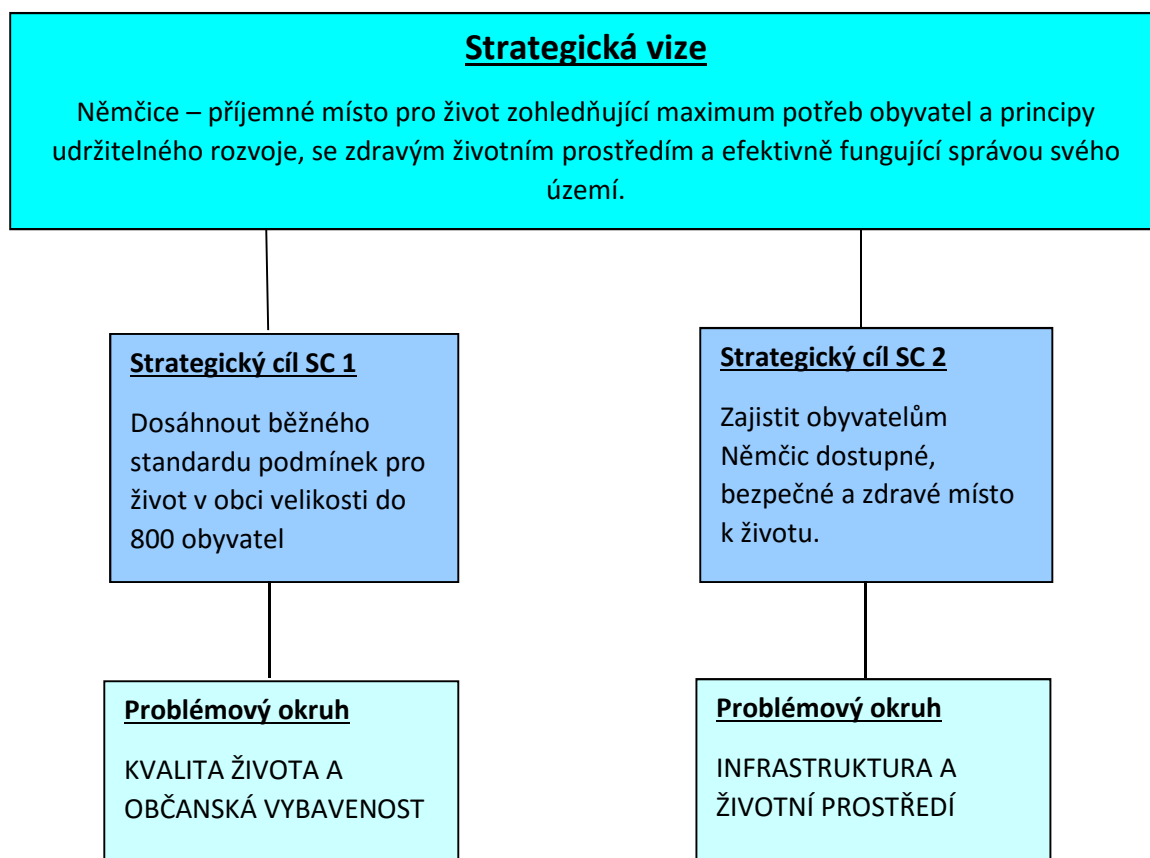
Strategická vize

Strategická vize je jednoduše řečeno žádoucí budoucí stav obce. Tohoto stavu by mělo být dosaženo naplňováním Programu rozvoje obce Němčice v horizontu jeho platnosti, tedy konkrétně v letech 2016 – 2022.

VIZE: Němčice – příjemné místo pro život zohledňující potřeby místních obyvatel a principy udržitelného rozvoje, se zdravým životním prostředím a efektivně fungující správou svého území.

Motto obce Němčice: „**Němčice – pohoda pod Kuňkou**“

Strategické cíle a problémové okruhy



Pro každý z problémových okruhů byly definovány **specifické cíle**. Pro splnění jednotlivých specifických cílů jsou navrhována **opatření** a **aktivity** (viz dále), jejichž cílem je:

- posilovat a využívat silné stránky,
- potlačovat slabé stránky, případně přispívat k jejich konverzi na silné stránky,
- využívat příležitosti,
- vytvářet obranu proti důsledkům hrozeb, případně přispívat k jejich konverzi na příležitosti.

V rámci tvorby programu rozvoje byla vedena snaha uplatnit jednotlivé body SWOT analýzy prostřednictvím navrhovaných opatření. Celá struktura problémových okruhů, specifických cílů a opatření je navržena tak, aby bylo využito a řešeno maximum ze silných a slabých stránek, a aby bylo zároveň využito co nejvíce příležitostí a eliminováno co nejvíce hrozeb. Vazba každého opatření na body SWOT analýzy je uvedena v podrobněji rozpracované struktuře opatření a aktivit.

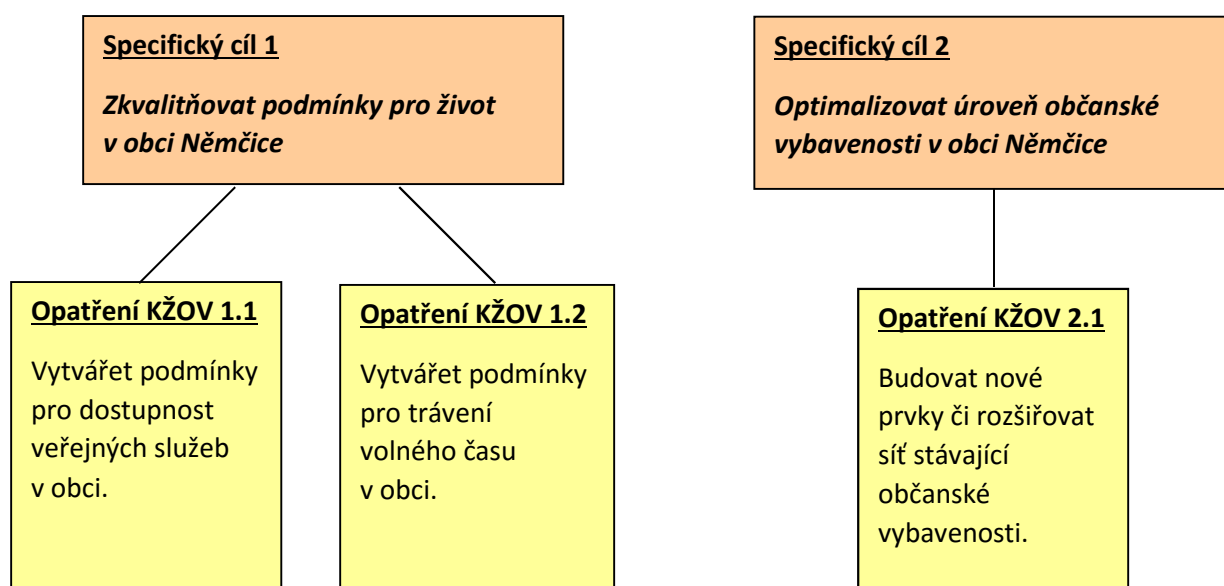
V rámci návrhové části programu rozvoje je možné rozlišit 2 typy aktivit:

1. Aktivity, ke kterým bylo možné přiřadit **gestora**, tedy konkrétní subjekt (např. starosta, zastupitelstvo), který zodpovídá za realizaci dané aktivity. Tyto aktivity jsou uvedeny v tabulce jako tzv. **aktivity realizovatelné v rámci kompetencí obce**.
2. Aktivity, ke kterým nelze přiřadit relevantního gestora, nicméně se jedná o aktivity, které jsou v zájmu dalšího rozvoje obce (tzv. **ostatní podporované aktivity**).

Mezi všemi uvedenými aktivitami nebyla v této části dokumentu provedena prioritace (významově-obsahová ani časová), každá z uvedených aktivit je určitým způsobem významná pro rozvoj obce. Indikativní časový harmonogram plnění (předpoklad realizace aktivit) je pak uveden v části *Implementace*.

Vymezení a popis problémových okruhů

Problémový okruh – Kvalita života a občanská vybavenost (KŽOV)



Specifický cíl 1 Zkvalitňovat podmínky pro život v obci Němčice**Opatření KŽOV 1.1 Vytvářet podmínky pro dostupnost veřejných služeb v obci****POPIS VÝCHOZÍ SITUACE:**

Obec Němčice je dynamicky se rozvíjející obec. V současné době má 580 obyvatel a v horizontu 2 až 3 let má předpoklad dosáhnout limitní hranice 800 obyvatel. Pokud se má obec Němčice stát místem příjemným pro život, je potřeba, aby byla i patřičně vybavena pro uspokojování základních i dalších potřeb svých obyvatel, nabízela svým občanům možnosti volnočasového vyžití - kulturního, společenského i sportovního. Tato nabídka je v současné době zatím ještě víceméně nekompletní. Nedostatečnost nebo špatná dostupnost veřejných služeb způsobuje nespokojenost a následně odliv zejména mladých lidí z venkova do měst, což má obecně celorepublikovou platnost. V Němčicích tato situace zatím nenastává, je však vhodné toto nepodceňovat. Proto je potřeba v první řadě konat příslušné kroky v legislativní rovině – projednat, schválit, zřídit, založit, nechat zpracovat, zaregistrovat, zaevidovat atd. a následně pak budovat. Uvedenými činnostmi dojde k vytvoření podmínek nutných pro vlastní bezproblémové fungování vybudované infrastruktury – viz Specifický cíl 2.

AKTIVITY NAPLŇUJÍCÍ OPATŘENÍ:**a) aktivity realizovatelné v rámci kompetencí obce**

Číslo aktivity	Název aktivity	Gestor	Participant
1.1.1	Založení subjektu Mateřská škola Němčice, registrace v Rejstříku mateřských škol a další nezbytné kroky pro zahájení činnosti (konkurz na ředitele apod.), získání dotace na výstavbu.	Obecní úřad Němčice	Krajský úřad PK, poradenská firma
1.1.2	Průběžné zjišťování možností pro fungování stálější ordinace obvodního lékaře, nabídky zájemcům z řad lékařů.	Obecní úřad Němčice	lékaři
1.1.3	Analýza skutečné poptávky pro fungování obecního centra služeb (reálný zájem ze strany veřejnosti?).	Obecní úřad Němčice	Podnikatelé, Jednota COOP
1.1.4	Učinění příslušných kroků s cílem dosažení legislativního povolení zřízení veřejného pohřebiště (kolumbária) v Němčicích.	Obecní úřad Němčice	MMR, Pardubický kraj
1.1.5	Zahájení jednání s Pardubickým krajem a dopravci ohledně zlepšení frekvence obslužnosti veřejnou dopravou, zejména ve špičkových hodinách. Zpracování analýzy potřebnosti a kapacitní dostatečnosti spojů.	Obecní úřad Němčice	Krajský úřad PK, okolní obce, MHD, dopravci

b) ostatní podporované aktivity

- Samostatné aktivity podnikatelů či poskytovatelů služeb (lékaři apod.).

VAZBA OPATŘENÍ NA SWOT ANALÝZU:

S2, S4, S11, W1, W2, W3, W4, W10, W11, O5, O6, O7, T1, T7, T8, T12

Opatření KŽOV 1.2 Vytvářet podmínky pro trávení volného času v obci**POPIS VÝCHOZÍ SITUACE:**

Jak již bylo uvedeno v popisu u předchozího opatření, dostupnost veřejných služeb je jedním z důvodů, kvůli kterým jsou mladí lidé nuceni odcházet z venkova do větších měst. Dalším důvodem je i nedostatek možností pro trávení volného času. Je tím myšlena např. i nedostatečná pestrost nabídky. Právě volnočasové aktivity jsou také prevencí zejména u dětí a mládeže před nežádoucím vznikem sociálně patologických jevů současné doby, jako jsou projevy násilí, drogová závislost a kriminalita v mírné i závažnější podobě. Z těchto důvodů je žádoucí, aby obec Němčice s přihlédnutím ke své plánované limitní velikosti 800 obyvatel byla schopna svým obyvatelům nabídnout uspokojivé řešení v oblasti trávení volného času. Je zjevné, že není možné vytvořit takovou nabídku, která bude vyhovovat úplně všem, což při současných trendech rozvoje zejména aktivit na sportovní bázi a s tím související široké paletě možností a s ohledem na zejména finanční možnosti obce ani není reálné. Proto je třeba se zaměřit na ty aktivity, u nichž je výrazný předpoklad využitelnosti ze strany obyvatel obce. Je potřeba realizovat dotazníkové šetření, čímž by se zjistila poptávka po konkrétních aktivitách, specifickém vybavení či herních prvcích. Je vhodné přitom neopomenout všechny věkové kategorie, tedy i malé děti nebo naopak důchodce. Dále je samozřejmě žádoucí uchovat stávající aktivity – sportovní, kulturně-společenské akce, které již obec nebo místní spolky pro obyvatele pořádají.

Dále je možné v rámci tohoto opatření také prověřit některé atraktivní formy cestovního ruchu, které by přispěly i k obohacení nabídky pro realizaci volnočasových aktivit obyvatel obce.

AKTIVITY NAPLŇUJÍCÍ OPATŘENÍ:**a) aktivity realizovatelné v rámci kompetencí obce**

Číslo aktivity	Název aktivity	Gestor	Participant
1.2.1	Realizace dotazníkového průzkumu obyvatel ohledně zájmu o nové konkrétní volnočasové či sportovní aktivity v obci (např. hřiště na pétanque apod.).	Kulturní komise	
1.2.2	Postupné rozšiřování programu pro volnočasové a jiné zájmové aktivity v obci včetně každoroční aktualizace.	Kulturní komise	
1.2.3	Pasportizace stávajícího sportovního areálu po rekonstrukci.	Obecní úřad Němčice	
1.2.4	Obnova příp. doplnění herních prvků stávajících dětských hřišť.	Obecní úřad Němčice	
1.2.5	Zadání zpracování studie pro rekreační využití Labe – vodní turistika. Projednat s ostatními dotčenými obcemi (Kunětice).	Obecní úřad Němčice	Vybrané obce MAS RKH
1.2.6	Prověřit možnosti rozvoje specifických forem cestovního ruchu (tzv. venkovský CR) - agroturistika, hipoturistika na území obce.	Obecní úřad Němčice	Podnikatelé, spolky
1.2.7	Formou dotazníku zjistit reálný zájem ohledně zřízení cvičiště pro psy v Němčicích. V případě kladné odezvy vybudovat.	Obecní úřad Němčice	

b) ostatní podporované aktivity

- Aktivity zájmových sdružení a neregistrovaných občanských iniciativ v obci Němčice. Vhodnou aktivitou by mohlo být např. ustavení komunitního centra pro setkávání němčických matek a žen, kde by obec Němčice v tomto případě zajišťovala adekvátní prostory pro činnost.

VAZBA OPATŘENÍ NA SWOT ANALÝZU:

S1, S2, S4, S9, S10, S12, S13, W9, W12, O3, O4, O5, O6, O12, T5, T6, T7, T8, T9, T10

Specifický cíl 2 Zkvalitňovat občanskou vybavenost v obci Němčice

Opatření KŽOV 2.1 Budovat nové prvky či rozšiřovat síť stávající OV

POPIS VÝCHOZÍ SITUACE:

Jak již bylo popisováno v rámci předchozích opatření, obec Němčice má v současné době 580 obyvatel, avšak v horizontu několika let dosáhne hranice 800 obyvatel. Z hlediska občanské vybavenosti je z větší části vybavena přiměřeně, v některých oblastech však nedostatečně. Jednou z doposud neřešených oblastí je i předškolní vzdělávání. V obci v současné době žije velké procento mladých rodin s malými dětmi, kde mají rodiče dost často i přes dohodu dotčených obcí problém umístit v některé ze školek v okolí Němčic (Dříteč) či přímo v Pardubicích. Dalším nedostatkem, poměrně silně akcentovaným v rámci dotazníkového šetření u obyvatel Němčic (květen 2016), je chybějící centrum služeb, které by v sobě zahrnovalo především prodejnu potravin a smíšeného zboží. Aktivity v rámci tohoto opatření se zaměřují na čistě investiční (stavební) činnosti, které je nutné realizovat pro vytvoření materiálně technického zázemí pro provoz příslušného prvku občanské vybavenosti. Pod občanskou vybavenost spadá rovněž sportovní areál, kde jsou rovněž plánovány aktivity stavebně-technického charakteru. Další multifunkční hřiště jako součásti nové výstavby rodinných domů v Němčicích plánuje vybudovat developer CZ stavební holding. Potřebné je také udržovat na dostačující kvalitativní úrovni takové prvky OV, jako je např. místní rozhlas, u něhož se v rámci modernizace předpokládá doplnění o výstražný systém.

AKTIVITY NAPLŇUJÍCÍ OPATŘENÍ:

a) aktivity realizovatelné v rámci kompetencí obce

Číslo aktivity	Název aktivity	Gestor	Participant
2.1.1	Vybudování objektu Mateřská škola Němčice a veškeré související infrastruktury.	Obecní úřad Němčice	

2.1.2	Vybudování obecního centra služeb (obsahující prodejnu potravin a smíšeného zboží) s využitím některého ze stávajících obecních pozemků.	Jednota COOP	Obecní úřad Němčice
2.1.3	Revitalizace sportovního areálu a doplnění chybějících prvků.	Obecní úřad Němčice	
2.1.4	Vybudování nového multifunkčního hřiště včetně zázemí (šatny apod.) v lokalitě „V rybníku 2“.	CZ stavební holding	Obec
2.1.5	Modernizace místního rozhlasu včetně doplnění varovným systémem.	Obecní úřad Němčice	

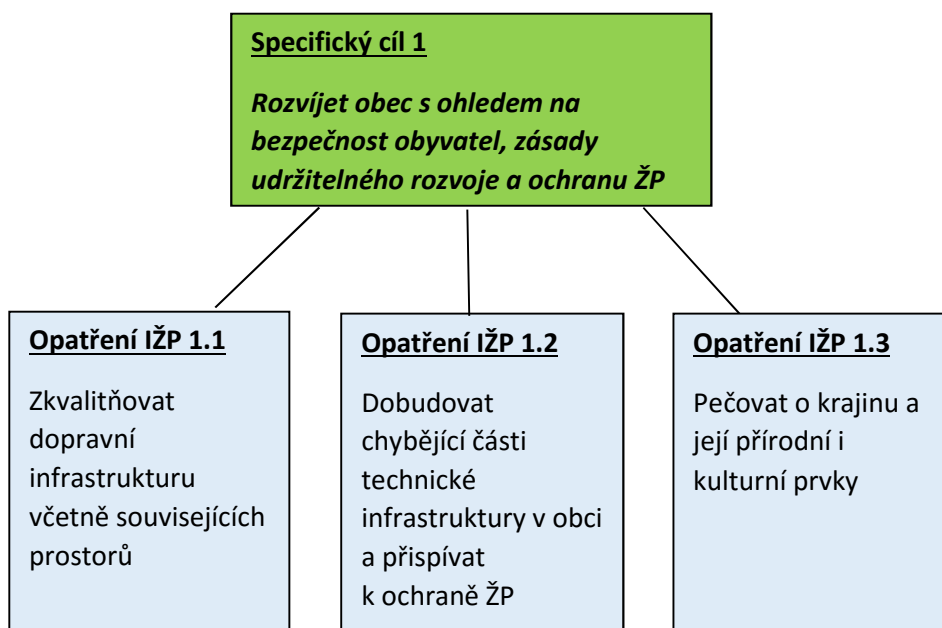
b) ostatní podporované aktivity

- Nebyly identifikovány.

VAZBA OPATŘENÍ NA SWOT ANALÝZU:

S1, S2, S4, S6, S10, S13, W1, W2, W3, O5, O7, O9, T1, T7, T8, T10

Problémový okruh – Infrastruktura a životní prostředí (IŽP)



Specifický cíl 1 Rozvíjet obec s ohledem na bezpečnost obyvatel, zásady udržitelného rozvoje a ochranu ŽP

Opatření IŽP 1.1 Zkvalitňovat dopravní infrastrukturu včetně souvisejících prostorů

POPIS VÝCHOZÍ SITUACE:

Vlastní budování občanské vybavenosti v obci Němčice velmi úzce souvisí s budováním materiálně-technické základny pro fungování občanské vybavenosti, tedy s infrastrukturou. Standardně se typově člení na dopravní a technickou. Předmětem tohoto opatření je dopravní infrastruktura a vše, co s ní souvisí. Jedná se především o místní komunikace na území obce a také o chodníky příslušející ke komunikaci III/2985 a také parkovací plochy. Cílem je udržet tyto prostory ve stavu, který odpovídá standardům pro provoz na komunikacích a normám z hlediska bezpečnosti všech účastníků dopravy, zejména pak pěších. Nelze také opomenout prostory pro cyklo dopravu, která zaznamenává v poslední době výrazný vzestup a je řešena a podporována na celostátní úrovni. Navíc je to místně i regionálně (Pardubicko) jeden z nejrozšířenějších druhů individuální dopravy.

Na většinu prvků v rámci dopravní infrastruktury lze žádat z dostupných dotačních titulů, zejména národních (SFDI – chodníky, cyklostezky, MMR, POV – místní komunikace). Nově se v rámci nového programovacího období EU (2014-2020) objevily možnosti žádat na tento typ akcí také v Integrovaném operačním programu (IROP).

AKTIVITY NAPLŇUJÍCÍ OPATŘENÍ:**a) aktivity realizovatelné v rámci kompetencí obce**

Číslo aktivity	Název aktivity	Gestor	Participant
1.1.1	Rekonstrukce chodníků a provádění dalších opatření (instalace zařízení a bezpečnostních prvků) v obci především s vazbou na bezpečnost a bezbariérovost. Akce připravovat s potenciální možností získání příspěvku ze SFDI.	Obecní úřad Němčice	Poradenský subjekt
1.1.2	Podporovat vybudování cyklostezky Mechu a perníku (Hradubická Labská) – trasování přes katastrální území obce Němčice.	Obecní úřad Němčice	Sdružení obcí Hradubická Labská
1.1.3	Provést obnovu a statické zajištění vybraných místních komunikací (<i>Na Sibiři, V Chaloupkách</i>) s možností podání žádosti o dotaci z MMR či krajského POV.	Obecní úřad Němčice	Poradenský subjekt

b) ostatní podporované aktivity

- Nebyly identifikovány.

VAZBA OPATŘENÍ NA SWOT ANALÝZU:

S4, S6, S9, S11, W7, O1, O5, O6, O7, O8, O10, O11, T3, T7, T8, T10, T12

Opatření IŽP 1.2 Dobudovat chybějící části technické infrastruktury v obci a přispívat**k ochraně ŽP****POPIS VÝCHOZÍ SITUACE:**

Toto opatření obecně reaguje na standardní potřeby obcí a především na legislativní požadavky související s provozem technické infrastruktury v obcích (např. Rámcová směrnice vodní politiky (2000/60/ES) Evropské unie, ze dne 23. října 2000). Nejinak je tomu i v případě Němčic, které v okamžiku dosažení limitního počtu 800 obyvatel budou muset tuto problematiku významně řešit, zejména s ohledem na trvale udržitelný rozvoj a ochranu životního prostředí. Mezi konkrétní aktivity, které prostřednictvím projektů bude muset obec Němčice řešit, patří především odkanalizování zbývajících (staré) části Němčic, dále výstavba protipovodňového polderu a obnova slepého říčního ramene Labe. Mezi potřebné aktivity, které spadají do problémového okruhu Infrastruktura a Životní prostředí, je vhodné zahrnout i žádosti o dotace z programu Nová zelená úsporám, které mohou jednotliví vlastníci rodinných domů individuálně podávat na Státní fond životního prostředí, resp. Ministerstvo životního prostředí. Realizaci těchto projektů (výměn kotlů na tuhá paliva, použití alternativních zdrojů vytápění a ohřevu TUV) v území Němčic dojde k lokálnímu snížení emisních i imisních limitů a tím i ke zlepšení stavu životního prostředí.

AKTIVITY NAPLŇUJÍCÍ OPATŘENÍ:

a) aktivity realizovatelné v rámci kompetencí obce

Číslo aktivity	Název aktivity	Gestor	Participant
1.2.1	Kanalizace Němčice – příprava PD včetně projednání, příprava žádosti o dotaci, vlastní výstavba.	Obecní úřad Němčice	Projekční kancelář, poradenský subjekt
1.2.2	Výstavba protipovodňového polderu – příprava PD včetně projednání, příprava žádosti o dotaci, vlastní výstavba.	Obecní úřad Němčice	Projekční kancelář, poradenský subjekt
1.2.3	Obnova slepého říčního ramene Labe (vyčištění od nánosů a znovuoobnovení jeho protipovodňové funkce) - příprava PD včetně projednání, příprava žádosti o dotaci, vlastní obnova.	Povodí Labe	obec, projekční kancelář, poradenský subjekt
1.2.4	Úprava vodoteče <i>Němčický meliorační potok</i> – zpevnění břehů, úprava koryta v části intravilánu obce.	Obecní úřad Němčice	projekční kancelář

b) ostatní podporované aktivity

- Individuální projekty vlastníků rodinných domů v oblasti energetických úspor (zateplování, výměna zdroje vytápění a ohřevu TUV) + dotace z programu Nová zelená úsporám.

VAZBA OPATŘENÍ NA SWOT ANALÝZU:

S3, S4, S6, S7, S11, W6, O1, O2, O5, O6, O7, O10, T4, T7, T8

Opatření IŽP 1.3 Pečovat o krajinu a její přírodní i kulturní prvky

POPIS VÝCHOZÍ SITUACE:

V souvislosti s předchozím opatřením obec Němčice pečuje o krajinu a životní prostředí. V obci již probíhají standardizované procesy, které se týkají údržby veřejných prostranství, obecní zeleně a dalších prvků, které zpřijemňují lidem na vesnici život a zároveň udržují ráz kulturní přeměněné krajiny v udržitelných mezích. V rámci tohoto opatření je tak dále vhodné prohlubovat péči o obecní zeleň, ale i o prvky, které v rámci veřejných prostranství k obcím neodmyslitelně patří. Vedle standardního mobiliáře – laviček k odpočinku, odpadkových košů apod. je možné sem zahrnout i kulturně-historické památky a pamětihodnosti, které tvoří odkaz našich předků a zároveň udržují tradici a historickou sounáležitost obyvatel obce. Tím jsou konkrétně myšleny památníky významných událostí, pomníky a křížky. V Němčicích se takových památek také vyskytuje několik a je vhodné je vzhledem k místní důležitosti zahrnout do plánu obnovy.

AKTIVITY NAPLŇUJÍCÍ OPATŘENÍ:

a) aktivity realizovatelné v rámci kompetencí obce

Číslo aktivity	Název aktivity	Gestor	Participant
1.3.1	Obecní zeleň – příprava studie, podání žádosti o dotaci, doplnění zeleně, umístění mobiliáře, údržba stávajících a budování nových odpočinkových míst v obci (lavičky apod.).	Obecní úřad Němčice	Projekční kancelář, poradenský subjekt
1.3.2	Obnova drobných sakrálních památek v obci – pomník obětem 1.sv. války, kalvárie. Využití dotačních titulů (Pardubický kraj příj. Ministerstvo kultury) pro financování obnovy.	Obecní úřad Němčice	Projekční kancelář, poradenský subjekt

b) ostatní podporované aktivity

- nebyly identifikovány

VAZBA OPATŘENÍ NA SWOT ANALÝZU:

S9, O1, O6, O7, T7

Dotační možnosti pro obec Němčice

V rámci **Programového období 2014–2020** jsou pro Českou republiku vyčleněny prostředky ve výši téměř 24 miliard eur. Ty je možné čerpat prostřednictvím tematicky různě zaměřených dotačních titulů. V aktuálním programovém období je celkem 10 národních operačních programů, 5 programů přeshraniční spolupráce a 6 programů nadnárodní a meziregionální spolupráce, z nichž jen pouze některé se hodí k čerpání pro záměry obce, jako jsou Němčice. Následně jsou uvedeny tedy pouze ty, které by přicházely v úvahu pro obec Němčice ke spolufinancování některých vybraných akcí a aktivit.

Investičně zaměřené dotační programy

❖ Integrovaný regionální operační program (IROP)

IROP je široce zaměřený program směřující k vylepšení kvality života v různých částech České republiky formou podpory rozvoje konkurenceschopnosti, infrastruktury, veřejné správy a dalších oblastí. Hlavními oblastmi, do nichž bude podpora směřovat, jsou silnice II., případně III. třídy, dopravní obslužnost, Integrovaný záchranný systém, sociální integrace, sociální podnikání, zdravotnická zařízení s důrazem na špičkovou specializovanou péči, vzdělávání, zlepšení energetické účinnosti v budovách, kulturní památky včetně muzeí, tzv. e-government a územní plánování měst a obcí. Celková alokace programu IROP je 4,64 miliardy eur. Z této poměrně široké škály témat pro obec Němčice připadá v úvahu oblast vzdělávání, konkrétně předškolní vzdělávání v rámci Specifického cíle č. 2.4 IROP.

Typový projekt: Mateřská škola Němčice – byla již podána žádost o dotaci v rámci 15. výzvy IROP (duben 2016). V době zpracování PRO probíhá schvalovací proces.

❖ Operační program životní prostředí (OPŽP 2014-20)

Operační program Životní prostředí 2014–2020 navazuje na Operační program Životní prostředí 2007–2013. Pro žadatele má v následujících letech přichystáno téměř 2,637 miliardy eur. V období 2014–2020 je možné získat podporu z OPŽP v některé z následujících oblastí:

- 1) zlepšování kvality vod a snižování rizika povodní,
- 2) zlepšování kvality ovzduší v lidských sídlech,
- 3) odpady a materiálové toky, ekologické zátěže a rizika,
- 4) ochrana a péče o přírodu a krajinu,
- 5) energetické úspory.

Typové projekty pro Němčice:

1) **Kanalizace Němčice** – připravováno pro nejbližší výzvu pro podávání žádostí o dotaci, v předchozím období (2007-13) celkem 2 x podána žádost, v obou případech negativní

V případě neúspěchu v OPŽP možné zkusit požádat přes ITI Hradecko-pardubické aglomerace nebo přes přímé dotace Pardubického kraje, odboru životního prostředí a zemědělství.

2) **Výstavba protipovodňového polderu** – zahájena projekční příprava záměru

3) **Obnova slepého říčního ramene Labe** – vyčištění od nánosů a znovuoobnovení jeho protipovodňové funkce, záměr zatím ve stadiu vyjednávání s vlastníkem, resp. správcem.

❖ **Národní program Životní prostředí (NPŽP)**

Národní program Životní prostředí (NPŽP) podporuje projekty a aktivity přispívající k ochraně životního prostředí v České republice. Program je navržen jako doplňkový k jiným dotačním titulům, především Operačnímu programu Životní prostředí a programu Nová zelená úsporám.

Program je rozdělen do šesti prioritních oblastí:

1. Prioritní oblast: Voda
2. Prioritní oblast: Ověduší
3. Prioritní oblast: Odpady, staré zátěže, environmentální rizika
4. Prioritní oblast: Příroda a krajina
5. Prioritní oblast: Životní prostředí ve městech a obcích
6. Prioritní oblast: Environmentální prevence

❖ **Státní fond dopravní infrastruktury ČR**

V rámci svých příspěvkových programů podporuje výstavbu a stavební úpravy **chodníků** a **cyklostezek** s důrazem na bezpečnost a bezbariérovost.

Typové projekty pro Němčice: Obnova dopravní infrastruktury – chodníky, cyklostezka.

❖ **Státní podpora sportu MŠMT ČR**

PROGRAM 133510 - Program materiálně technické základny sportu

Subtitul 133512: **Podpora materiálně technické základny sportovních organizací**

Program umožňující žádat na investice do sportovišť jakéhokoliv druhu, od víceúčelových hřišť přes fotbalová hřiště až po tělocvičny a sportovní haly včetně zázemí (šatny, tribuny apod.)

Typový projekt: **Sportovní víceúčelový areál** – doplnění, resp. úprava stávajících herních ploch na fotbalové hřiště ve standardních parametrech včetně doplnění zázemí (šatny apod.).

❖ **Podpora obnovy a rozvoje venkova Ministerstva pro místní rozvoj ČR**

Cílem programu je formou dotace podpořit obnovu a rozvoj venkovských obcí. Podprogram předpokládá participaci obyvatel venkova, občanských spolků a sdružení při obnově jejich obce v souladu s místními tradicemi. Program je členěn na 5 dotačních titulů (DT):

- **DT č. 1 - Podpora vítězů soutěže Vesnice roku**
- **DT č. 2 - Podpora zapojení dětí a mládeže do komunitního života v obci**
- **DT č. 3 - Podpora spolupráce obcí na obnově a rozvoji venkova**
- **DT č. 4 - Podpora obnovy drobných sakrálních staveb v obci**
- **DT č. 5 - Podpora obnovy místních komunikací**

Typové projekty pro DT č.4: Obnova památníku z 1. světové války, Obnova křížku

Typový projekt pro DT č.5: Obnova místní komunikace *V Chaloupkách* + místní komunikace *Na Sibiři*

❖ **Program obnovy venkova Pardubického kraje**

Krajský program zaměřený na obnovu menších obcí v souladu s místními tradicemi a cíli zejména na hospodářský rozvoj obcí, regionů, svazků obcí, stavební obnovu obytných a hospodářských objektů, obnovu a výstavbu občanské vybavenosti, technické infrastruktury a péči o krajinu.

Typové projekty: Obnova místního rozhlasu, Doplnění zeleně v obci Němčice

❖ **Kotlíkové dotace a Nová zelená úsporám**

Tyto programy jsou určeny přímo vlastníkům rodinných domů, kteří si mohou z příslušných zažádat buď na zlepšení tepelně energetických vlastností obálky budov, nebo na „ekologizaci“ zdroje vytápění objektu.

Plánované záměry obce, které nelze zatím uplatnit v žádném dotačním titulu:

- Úprava vodoteče *Němčický meliorační potok* – zpevnění břehů, úprava koryta - projekt plně nekoresponduje se zaměřením OPŽP 2014-20 **Revitalizace a podpora samovolné renaturace vodních toků a niv, obnova ekostabilizačních funkcí vodních a na vodu vázaných ekosystémů**. Cílem je zadržování vody v krajině.
- Prodejna potravin a smíšeného zboží – Program obnovy venkova (POV) Pardubického kraje nelze použít, poněvadž dle *Zásad POV* je čerpání možné pouze pro obce do 500 obyvatel (což Němčice nesplňují) – do budoucna sledovat případnou změnu limitu
- Pohřebiště (kolumbárium) – výhledově sledovat nabídku dotací Ministerstva pro místní rozvoj ČR.
- Cvičiště pro psy – zatím nelze „napasovat“ na žádný dotační titul

Neinvestičně zaměřené dotační programy

Pro činnost spolků a neziskových organizací lze obecně využít také dotace a granty neinvestičně zaměřených programů, např. na podporu sportu či volnočasových aktivit dětí a mládeže – jedná se o **dotace a grantové programy Pardubického kraje** a také některých ministerstev – **MŠMT, MPSV**. Vzhledem k faktu, že v Němčicích např. působí pouze jeden oficiálně registrovaný sportovní klub, je další rozklíčování této problematiky vzhledem k danému faktu neefektivní. Dotčená organizace (Nohejbal Němčice) má možnosti žádat jako sportovní klub z neinvestičních programů MŠMT, případně i z grantů Pardubického kraje. Obdobně je tomu tak i v případě např. poskytování sociálních či zdravotních služeb – tyto instituce v Němčicích nebyly identifikovány, tudíž je další rozbor možností získávání neinvestičních dotací v tomto směru nerelevantní.

Implementace programu rozvoje

Implementací je míněn způsob, jakým budou opatření programu rozvoje realizována – ještě jednodušeji vyjádřeno, jakým způsobem bude zajišťováno, aby zvolené cíle strategie byly postupně naplňovány. Zvolený způsob implementace programu rozvoje bere vždy v potaz konkrétní podmínky místa realizace. K dosažení ideálního stavu při uvádění programu rozvoje ve skutečnost je vhodné do vlastní realizace programu rozvoje v rámci možností zapojit kromě představitelů obce také co nejširší spektrum veřejnosti (občané, spolky a neziskové organizace, podnikatele aj.).

Program rozvoje usiluje o dosažení vyrovnaného stavu mezi potřebným a uskutečnitelným a je koncipován tak, aby docházelo ke vzájemné podpoře a pozitivnímu ovlivňování navržených politik, cílů a aktivit. Program rozvoje by měl být „živým“ dokumentem a měl by vždy pružně reagovat na měnící se podmínky a potřeby občanů. V budoucnu je třeba program rozvoje na základě nově vzniklých skutečností průběžně aktualizovat.

Implementace programu rozvoje jako strategického dokumentu je ve vyšších úrovních v souladu se zásadami **strategického** řízení (oblast vize, cílů, problémových okruhů), přičemž v úrovni opatření, resp. aktivit hovoříme již o tzv. **projektovém** řízení.

Systém strategického řízení v rámci programu rozvoje

Proces systému strategického řízení obsahuje tyto kroky:

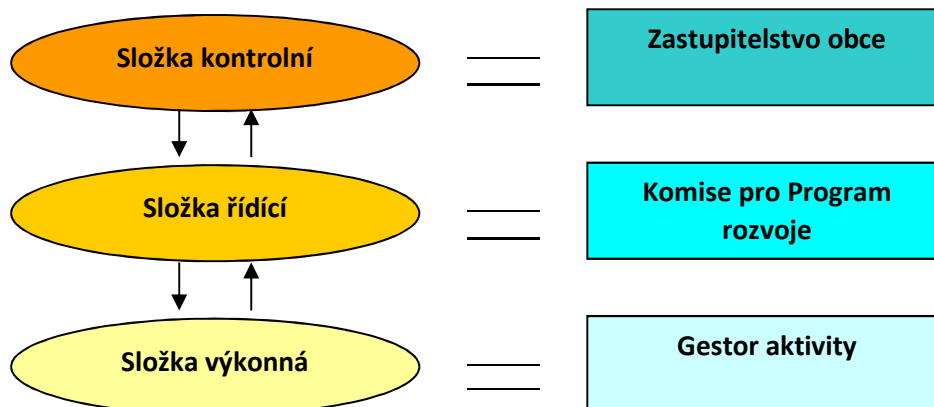
- 1) Strategické plánování** – vytvoření vlastního dokumentu.
- 2) Realizace (implementace) strategie** – výběr aktivit do ročního akčního plánu, vlastní realizace aktivit vybraných do akčního plánu, příprava a řízení konkrétních projektů, jejich financování.
- 3) Kontrola a hodnocení procesu realizace** - monitoring stavu realizace jednotlivých aktivit a opatření se zpětnou vazbou na strategické plánování a aktualizaci programu.

V rámci systému strategického řízení se standardně vyčleňují tyto složky:

Složka výkonná – bude zajišťovat realizaci vybraných aktivit, připravovat podklady pro řídicí složku ohledně možností realizace dalších aktivit, spolupracovat s odbornými subdodavateli (poradenské a realizační firmy) a v neposlední řadě zajišťovat dostatečné množství informací a podkladových materiálů pro monitoring realizace strategie.

Složka řídicí – jejím posláním bude na základě podkladů dodávaných výkonnou složkou nebo dalších externích podkladů včetně znalostí a vědomostí jejích členů nebo poradních orgánů usměrňovat realizaci strategie dle aktuální situace a možností a také realizovat monitoring strategie.

Složka kontrolní – bude projednávat navrhované aktualizace a doplňky strategie rozvoje na základě podkladů řídicí složky, projednávat podněty a připomínky z řad vlastních členů i veřejnosti. Důležitou činností kontrolní složky bude na základě informací z monitoringu rozhodovat o změnách strategie.



Systém projektového řízení v rámci programu rozvoje

Program rozvoje obce Němčice obsahuje soubor logicky provázaných opatření a aktivit, jejichž realizace by měla vést k postupnému naplnění strategické vize, resp. stanovených strategických cílů. Každý z prvků hierarchické struktury záměrů rozvoje (Aktivita – Opatření – Cíl – Vize) představuje samostatnou rovinu **realizace** programu rozvoje, **monitorování** reálných výsledků i **průběžné aktualizace** dokumentu, a jako takový musí být řešen samostatně.

Společným předpokladem pro úspěšnou realizaci všech úrovní strategického plánu je nastavení **systému projektového řízení v obci Němčice**. Systém projektového řízení s vazbou na program rozvoje vychází z následujících obecných principů:

1) Cyklický charakter projektového řízení

Implementace aktivit, opatření, cílů i vize předpokládá cyklický charakter kontroly a následných inovací obsahu jednotlivých rozvojových záměrů. Délka cyklu se ovšem liší v závislosti na obecnosti či konkrétnosti jednotlivých prvků struktury programu rozvoje: u aktivit se jako optimální jeví půlroční cyklus kontroly, u opatření roční, u cílů dvouletý a u vize čtyřletý.

2) Jednoduchost procedur a transparentnost systému

Systém projektového řízení musí být jednoduchý a transparentní pro všechny dotčené subjekty – volené a výkonné orgány obce i pro veřejnost jako celek. Cílem je vytvoření efektivního systému, který nebude vytvářet vysoké nároky na zdroje obce (finanční, kapacitní, časové) a zároveň bude garantovat transparentní podporu kvalitním záměrům.

3) Využití existující organizační struktury obce

Systém projektového řízení bude v maximální možné míře využívat existující organizační strukturu obce. Je však zároveň vhodné, aby pro efektivní fungování systému projektového řízení bylo možné případně učinit systémové zásahy do této struktury.

Projektové řízení na úrovni aktivit – implementační cyklus

Implementační cyklus je rozdělen do následujících základních kroků:

1. **Výběr** aktivit do **Akčního plánu**
2. Technicko-ekonomická **příprava** aktivity
3. **Realizace** aktivity
4. **Monitoring** aktivity

Ad 1. Výběr aktivit do akčního plánu

Výběr aktivit do akčního plánu provádí složka řídicí (**Komise pro Program rozvoje**) a předkládá ke schválení složce kontrolní (**Zastupitelstvo obce**) v pravidelném cyklu jednoho roku. Smyslem tohoto výběru je především zajistit vazbu aktivit na rozpočet obce, a to zejména u aktivit, které mají investiční charakter. Výběr je prováděn na základě předem odsouhlasených kritérií. Mezi klíčová kritéria patří:

- časová priorita (z hlediska naléhavosti realizace)
- finanční náročnost
- institucionální náročnost

Ad 2. Technicko-ekonomická příprava aktivity

Tento krok je relevantní pouze u investičních aktivit nebo aktivit žádající o podporu z externích zdrojů (např. evropské fondy apod.). Tyto aktivity zpravidla vyžadují zpracování relativně rozsáhlé technicko-ekonomické dokumentace s nezanedbatelnými finančními náklady (studie proveditelnosti apod.). Podpora aktivit (projektů), které předpokládají čerpání prostředků z evropských fondů je v další fázi podmíněna schválením aktivity (projektu) ze strany řídicích struktur příslušného dotačního titulu.

Ad 3. Realizace aktivity

Za realizaci aktivity odpovídá gestor (výkonná složka), který může úzce spolupracovat v příslušné oblasti s externím subjektem, a to zejména v případě aktivit, které si to svým charakterem vyžadují. Součástí realizace je plnění informační povinnosti gestora aktivity vůči složce řídicí (Komisi). Konkrétním výstupem z některých aktivit je v optimálním případě realizovaný projekt. V této fázi je ovšem možné také dojít k závěru, že realizace aktivity je bezpředmětná – jediným argumentem pro tento případ ovšem může být jen fakt, že ani neuskutečnění dané aktivity neovlivní pozitivní naplňování smyslu opatření, jehož je aktivita součástí.

Ad 4. Monitorování aktivity

Řídicí složka (Komise) na základě podkladů od výkonné složky (gestorů) předkládá kontrolní složce (Zastupitelstvo) monitorovací zprávy, včetně návrhů úprav a aktualizací v rámci pololetního hodnocení realizace aktivit. Obsahem bude také doplňování seznamu, případně úprava věcné náplně, aktivit, a to

v těch případech, kdy se při (ročním) monitoringu ukáže, že ani úspěšná realizace všech aktivit spadajících pod jedno Opatření nevede k naplnění smyslu tohoto Opatření.

Projektové řízení na úrovni opatření

Opatření představují souhrnnější (obecnější) politiky obce zaměřené na realizaci strategických cílů. Opatření se skládají z více aktivit. Na rozdíl od monitorování a úprav obsahu aktivit, kde se lze opřít o relativně konkrétní údaje (možnost kvantitativního hodnocení) má projektové řízení na úrovni opatření charakter **kvalitativní**. Projektové řízení na úrovni opatření také nemá přímou vazbu na rozpočet. Řídící složka zde každoročně hodnotí do jaké míry realizace či nerealizace jedné či více aktivit spadajících do daného opatření vede k realizaci či nerealizaci tohoto opatření, a podle výsledku navrhuje nápravu ve smyslu vypuštění, doplnění či úpravy obsahu aktivit. V rámci strategického projektového řízení ovšem nefigurují opatření **jen jako kritérium pro permanentní aktualizaci obsahu seznamu aktivit programu rozvoje**, ale též jsou samy **objektem aktualizace**, a to v závislosti na tom, jak svým (ne-)naplňováním přispívají k (ne-)dosahování v programu rozvoje definovaných cílů a strategické vize.

Harmonogram monitoringu a aktualizací programu rozvoje

Harmonogram monitoringu Programu rozvoje obce Němčice je zpracován ve formátu xls (Microsoft Excel) a v této podobě je uveden v elektronické verzi jako příloha Programu rozvoje, se kterou je vhodné v rámci procesu implementace pracovat. Tento soubor také obsahuje také xls formuláře pro sestavování akčních plánů.

Monitoring realizace programu rozvoje je zaměřen především na kontrolu plnění nižších úrovní strategického plánu (**aktivit a opatření**), které de facto naplňují program rozvoje po obsahové stránce.

Kontrola plnění aktivit (kontrola vždy v půlročním cyklu):

- NE** aktivita nerealizována
- ANO 1** aktivita je ve fázi přípravy a dosud není ve fázi realizace
- ANO 2** aktivita je ve fázi realizace
- ANO 3** aktivita již byla realizována

Kontrola plnění opatření (kontrola vždy v ročním cyklu):

- ANO 1** opatření plněno, když všechny aktivity plněny
- ANO 2** opatření plněno, když ne všechny aktivity plněny – návrh na vypuštění aktivity ze seznamu aktivit bez vlivu na plnění opatření (návrh a posouzení vazby na rozpočet Komise ve spolupráci s Finančním výborem, rozhodnutí Zastupitelstvo obce)
- NE 1** opatření není plněno, i když všechny aktivity jsou plněny – návrh na doplnění nové aktivity lépe vystihující obsah opatření (návrh a posouzení vazby na rozpočet ve spolupráci s Finančním výborem - Komise, rozhodnutí - Zastupitelstvo obce)

NE 2 opatření není plněno, když ne všechny aktivity jsou plněny – vypuštění aktivity / doplnění nové aktivity (návrh a posouzení vazby na rozpočet Komise ve spolupráci s Finančním výborem, rozhodnutí Zastupitelstvo obce).

Dle uvedeného systému je třeba pokračovat i v následujících letech realizace programu rozvoje, a to podle zmiňovaného harmonogramu (příloha).

Vždy po dvou letech realizace strategického plánu je také vhodné provést vyhodnocení naplňování cílů.

Kontrola realizace cílů:

- a) cíle plněny, když všechna opatření plněna
- b) cíle plněny, když ne všechna opatření plněna – návrh na vypuštění opatření bez vlivu na plnění cíle
- c) cíle neplněny, i když všechna opatření jsou plněna – návrh na doplnění nového opatření lépe vystihujícího smysl cíle
- d) cíle neplněny, když ne všechna opatření jsou plněna – alternativně vypuštění opatření / doplnění nového opatření

Termín **kompletní aktualizace celého dokumentu** a zpracování změn a úprav vzešlých na základě průběžného monitoringu závisí na množství a důležitosti navrhovaných změn. Obecně je však doporučena nejdříve 2 roky (a nejpozději 4 roky) od vytvoření základního dokumentu.

Vazba strategického plánu na ostatní rozvojové a strategické dokumenty

Program rozvoje obce Němčice není izolovaným dokumentem. Musí jednak v úzké vazbě vycházet z aktuálních i plánovaných záměrů obce a jednak v širší vazbě pak musí respektovat nadřazené strategické a programové dokumenty kraje, státu a Evropské unie, a zároveň by měl umět využít možností (zejména finančních zdrojů), které z toho pro obec vyplývají.

Program rozvoje obce Němčice má kromě jiných vazbu zejména na tyto 2 strategické, rozvojové a programové dokumenty:

- 1) Program rozvoje Pardubického kraje pro období 2012 - 2020 (2011 + změna 2014)**
- 2) Strategie komunitně vedeného místního rozvoje pro programové období 2014 – 2020 MAS Region Kunětické hory, listopad 2015**

Přílohy vztahující se k části Implementace a monitoring

A) Indikativní harmonogram realizace aktivit Programu rozvoje obce (PRO) Němčice

B) Harmonogram monitoringu Programu rozvoje obce Němčice – vzor formuláře

(aktivní formulář ve formátu xls – Microsoft Excel je uveden jako příloha elektronické verze Programu rozvoje obce Němčice – Harmonogram monitoringu)

C) Akční plány na rok 2016, 2017, 2018, 2019, 2020, 2021, 2022 – vzor formuláře

(aktivní formuláře ve formátu xls – Microsoft Excel jsou uvedeny přílohou elektronické verze Programu rozvoje obce Němčice – Akční plány)

Použité prameny a literatura

1. MMR ČR, Metodika tvorby Programu rozvoje obce, 31.1.2014
2. MMR ČR, Integrovaný regionální operační program pro období 2014 - 2020, verze 4.6.2015
3. MZe ČR, Program rozvoje venkova na období 2014 – 2020, verze 1.3, 12.5.2015
4. MŽP ČR, Operační program životní prostředí 2014 – 2020, verze 6, červenec 2014
5. Pardubický kraj, Program obnovy venkova Pardubického kraje
6. MAS REGION KUNĚTICKÉ HORY, Strategie komunitně vedeného místního rozvoje pro programové období 2014 – 2020, listopad 2015
7. Pardubický kraj, Program rozvoje Pardubického kraje 2012 – 2016
8. Finanční výkazy obce Němčice z let 2010 – 2015
9. Český statistický úřad, veřejná databáze
10. Dotazníkové šetření, Němčice, květen 2016

Seznam zkratk

CR	cestovní ruch
ČSÚ	Český statistický úřad
ČOV	čistírna odpadních vod
DN	vnitřní průměr potrubí = světlost potrubí (Diamètre Nominal – z francouzštiny)
DT	dotační titul
EU	Evropská unie
IROP	Integrovaný regionální operační program
ITI	Integrovaná územní investice
KP	kulturní památka
LBC	lokální biocentrum
MAS	Místní akční skupina
MHD	městská hromadná doprava
MMR ČR	Ministerstvo pro místní rozvoj České republiky
MOS	městská a obecní statistika
MPSV ČR	Ministerstvo práce a sociálních věcí České republiky
MŠ	mateřská škola
MŠMT ČR	Ministerstvo školství, mládeže a tělovýchovy České republiky
MZe ČR	Ministerstvo zemědělství České republiky
MŽP ČR	Ministerstvo životního prostředí České republiky
NPŽP	Národní program Životní prostředí
NRBK	nadregionální biokoridor
ORP	obec s rozšířenou působností
OV	občanská vybavenost
PD	projektová dokumentace
PK	Pardubický kraj
POV	Program obnovy venkova
RBC	regionální biocentrum
RKH	Region Kunětické hory
SES	system ekologické stability
SC	strategický cíl
SFDI	Státní fond dopravní infrastruktury
SLDB	sčítání lidu, domů a bytů
TUV	teplá užitková voda
ÚSKP	Ústřední seznam kulturních památek

VKP	významný krajinný prvek
ŽP	životní prostředí

Seznam příloh

- 1) Formulář dotazníku pro obyvatele Němčic
- 2) Formulář dotazníku pro podnikatelské subjekty
- 3) Formulář dotazníku pro místní zájmové organizace
- 4) Indikativní harmonogram realizace aktivit Programu rozvoje obce (PRO) Němčice
- 5) Harmonogram monitoringu Programu rozvoje obce Němčice – aktivní formulář také v elektronické podobě na CD
- 6) Akční plány na rok 2016, 2017, 2018, 2019, 2020, 2021, 2022 – aktivní formuláře v elektronické podobě na CD (v tištěné pouze na rok 2016)

Příloha č.1 - Dotazník pro obyvatele

Milí spoluobčané,
naše obec začala v současné době zpracovávat svůj program rozvoje (**Program rozvoje obce Němčice**), ve kterém chceme vyjasnit priority rozvoje obce a rozvrhnout jednotlivé rozvojové činnosti na nejbližší roky. Tento strategický plán nám umožní lépe využít našich finančních prostředků, je i důležitým podkladem při získávání různých dotací na uskutečnění vybraných rozvojových záměrů. Považujeme za velmi důležité zjistit vaše názory na to, jaká by měla naše obec být a co pro to všichni můžeme udělat. Obracím se na vás proto s žádostí o vyjádření názoru na otázky uvedené v tomto dotazníku. Výsledky průzkumu poslouží výlučně jako podklad pro zpracování programu rozvoje obce a poskytnuté údaje budou pečlivě vyhodnoceny. O výsledcích budete informováni.

Děkuji Vám za spolupráci a projevený zájem.

Jaroslav Štěpánek

starosta obce Němčice

Pokud není uvedeno jinak, označte vždy jen jednu z nabízených odpovědí. Pokud si žádnou nevyberete, formulujte svůj názor do volného prostoru k otázce.

1. Jak se Vám v obci žije?

1. velmi dobře
2. spíše dobře
3. ani dobře ani špatně
4. spíše špatně
5. velmi špatně

2. Co se Vám na Vaší obci nejvíce líbí? (zatrhněte maximálně 3 možnosti)

1. klidný život
2. dobré mezilidské vztahy
3. příznivé životní prostředí
4. blízkost přírody
5. dostupnost pracovních příležitostí
6. dobrá dopravní dostupnost
7. kulturní a společenský život
8. sportovní vyžití
9. vzhled obce
10. jiné:.....

3. Co se Vám na Vaší obci nelíbí? (zatrhněte maximálně 3 možnosti)

1. špatné vztahy mezi lidmi
2. nezájem lidí o obec
3. málo kvalitní životní prostředí
4. nedostatek pracovních příležitostí
5. nedostatek či špatná dostupnost obchodů a služeb
6. nedostatečný kulturní a společenský život
7. špatná dostupnost lékaře
8. nevyhovující veřejná doprava
9. nedostatečná bytová výstavba
10. nepořádek v obci

11. špatné podmínky pro podnikání

12. jiné:

4. Jaké služby Vám v obci nejvíce chybí?

.....

5. Pokuste se zhodnotit obec z hlediska níže uvedených podmínek

(v každém řádku zakroužkujte číslici, která odpovídá míře Vaší spokojenosti):

- 1 Velmi spokojen
- 2 Spíše spokojen
- 3 Spíše nespokojen
- 4 Velmi nespokojen
- 5 Je mi to lhostejné

A) Bydlení	1	2	3	4	5
B) Školství	1	2	3	4	5
C) Zdravotnictví	1	2	3	4	5
D) Veřejná doprava	1	2	3	4	5
E) Kultura a společenský život	1	2	3	4	5
F) Sportovní vyžití	1	2	3	4	5
G) Životní prostředí	1	2	3	4	5
H) Péče obce o své prostředí	1	2	3	4	5
I) Podmínky pro podnikání	1	2	3	4	5
J) Rozvoj obce	1	2	3	4	5
K) Informovanost o dění v obci	1	2	3	4	5

6. Mezilidské vztahy v obci považujete za:

- 1. velmi dobré
- 2. docela dobré
- 3. ne moc dobré
- 4. špatné
- 5. nedovedu posoudit

7. Myslíte si, že obyvatelé obce mají dostatek příležitostí ke vzájemným společenským kontaktům?

- 1. rozhodně ano
- 2. spíše ano
- 3. spíše ne
- 4. rozhodně ne
- 5. nedovedu posoudit

8. Sledujete informace o dění v obci na webových stránkách?

- 1. pravidelně (min. 1 x za týden)
- 2. občas (cca 1 za měsíc)
- 3. vůbec
- 4. nemám internet

9. Jste ochoten/ochotna udělat něco pro rozvoj své obce?

- 1. rozhodně ano
- 2. spíše ano
- 3. spíše ne
- 4. rozhodně ne
- 5. nedovedu posoudit

Pokud ano, jak se můžete zapojit?

.....

.....

10. Jak by se měla obec dále rozvíjet? (v roce 2019 má obec předpoklady docílit cca 800 obyvatel)

1. měla by se na této hodnotě zastavit (tzn. cca 800 obyvatel v obci)
2. měla by se dále rozrůstat (ve vazbě na změnu územního plánu)
3. nedovedu posoudit

11. Představte si, že můžete rozhodnout o využití obecních finančních prostředků. Na co byste je přednostně využil/a? (zatrhněte maximálně 3 možnosti):

1. zlepšení podmínek pro podnikání
2. podpora bytové výstavby (dobudování technické infrastruktury a místních komunikací)
3. častější spoje veřejné dopravy
4. zřízení provozoven obchodu a služeb v obci
5. rekonstrukce místních komunikací
6. podpora kulturních, společenských a sportovních aktivit
7. péče o veřejnou zeleň a prostředí v obci
8. opravy památek v obci
9. jiné:

12. Jste?

1. muž
2. žena

13. Váš věk?

1. 15–29 let
2. 30–49 let
3. 50–64 let
4. 65 a více let

14. Vaše vzdělání?

1. základní
2. střední odborné
3. vyšší odborné
4. vysokoškolské
3. střední odborné s maturitou

15. V obci:

1. žiji od narození
2. přistěhoval jsem se v dětství spolu s rodiči
3. přistěhoval jsem se v dospělosti před více než pěti lety
4. přistěhoval jsem se v dospělosti v posledních pěti letech

16. Typ Vaší domácnosti:

1. domácnost bez dětí
2. domácnost s nezaopatřenými dětmi (do 18 let)
3. jiné

Vaše další náměty, připomínky, komentáře:

Děkujeme za vyplnění.

Vyplněné dotazníky odevzdejte prosím na Obecním úřadě Němčice **do 28.5.2016.**

Příloha č. 2 - Dotazník pro podnikatelské subjekty

Naše obec začala v současné době zpracovávat svůj program rozvoje (**Program rozvoje obce Němčice**), ve kterém chceme vyjasnit priority rozvoje obce a rozvrhnout jednotlivé rozvojové činnosti na nejbližší roky. Tento strategický plán nám umožní lépe využít našich finančních prostředků, je i důležitým podkladem při získávání různých dotací na uskutečnění vybraných rozvojových záměrů. Považujeme za velmi důležité zjistit Vaši situaci a Vaše podnikatelské potřeby.

Obracíme se proto na Vás s žádostí o vyjádření názoru na otázky uvedené v tomto dotazníku. Výsledky průzkumu poslouží výlučně jako podklad pro zpracování programu rozvoje obce a poskytnuté údaje budou pečlivě vyhodnoceny. O výsledcích budete informováni.

Děkujeme Vám za spolupráci a projevený zájem.

Jaroslav Štěpánek

starosta obce Němčice

1. Název podniku:

2. Jak dlouho podnik v obci působí:

3. Zaměření činnosti/výroby (stručný popis):

.....

4. Celkový počet zaměstnanců a jeho vývoj (vždy k 1. 1.):

2008: 2009: 2010: 2011: 2012:

4.1 Jaké množství Vašich zaměstnanců je obyvateli obce (stačí odhad):

5. Jaké jsou vaše plány na nejbližších 5 let?

	ano	ne	nevím
5.1 rozšíření výroby / služeb v rámci stávající činnosti	1	2	3
5.2 rozšíření výroby / služeb do jiné činnosti	1	2	3
5.3 rozšíření působnosti firmy do dalších míst mimo obec	1	2	3
5.4 rekonstruovat současné objekty či zařízení	1	2	3
5.5 zahájit výstavbu nových objektů či zařízení	1	2	3
5.6 koupit další nemovitost	1	2	3
5.7 pronajmout další nemovitost	1	2	3
5.8 přemístit firmu mimo obec	1	2	3
5.9 odprodat nepotřebné nemovitosti	1	2	3
5.10 nic z uvedeného			

6. Předpokládáte, že budete v budoucnosti nabírat nové zaměstnance?

- 1. ano
- 2. ne
- 3. nedovedu posoudit

7. Co pokládáte za největší překážky rozvoje Vašeho podniku (zvolte max. 3 možnosti)?

- | | |
|-----------------------------------|---|
| 1. obtížné získávání úvěrů | 6. nedostatek kvalifikovaných pracovníků |
| 2. vysoké zadlužení | 7. druhotná platební neschopnost |
| 3. silná konkurence | 8. administrativní bariéry |
| 4. pokles poptávky | 9. špatné napojení na technickou infrastrukturu |
| 5. špatná dopravní infrastruktura | 10. jiné..... |

8. Můžete nabídnout zájemcům volné plochy a objekty v areálu podniku?

8.1 ano ne nepodnikám v areálu

Pokud ANO, jaké.....
.....

9. Je pro Váš podnik důležitá nebo zajímavá spolupráce s obcí?

9.1 ano ne

9.2 Pokud ANO, co očekáváte od obce, příp. co v současnosti nejvíce postrádáte?
.....

9.3 Pokud ANO, co můžete Vy nabídnout obci?
.....

9.4 Pokud NE, z jakého důvodu?.....
.....

10. Jaké investiční či neinvestiční akce by měla obec v nejbližší době z hlediska rozvoje vašeho podnikání uskutečnit?
.....

Vaše další náměty, připomínky, komentáře:

Děkujeme za vyplnění.

Vyplněné dotazníky odevzdejte prosím na Obecním úřadě Němčice **do 28.5.2016.**

Příloha č.3 - Dotazník pro místní zájmové organizace

Naše obec začala v současné době zpracovávat svůj program rozvoje (**Program rozvoje obce Němčice**), ve kterém chceme vyjasnit priority rozvoje obce a rozvrhnout jednotlivé rozvojové činnosti na nejbližší roky. Místní zájmové organizace (spolky) jsou důležitou součástí života obce. Považujeme za velmi důležité zjistit názory zástupců těchto organizací působících v obci na podmínky, jaká by měla obec být a co pro to všichni můžeme udělat. Proto se na Vás obracím s žádostí o vyjádření názoru na otázky uvedené v tomto dotazníku. Výsledky průzkumu poslouží výlučně jako podklad pro zpracování programu rozvoje obce a poskytnuté údaje budou pečlivě vyhodnoceny. O výsledcích budete informováni.

Děkujeme Vám za spolupráci a projevený zájem.

Jaroslav Štěpánek

starosta obce Němčice

1. Název organizace:

2. Členská základna v obci:

2.1 Počet členů celkem k 1. 1. 2016: z toho do 18 let:

2.2 Jaký je vývoj počtu Vašich členů v posledních letech (roste, klesá, je stabilní)?

Čím je to způsobeno?
.....
.....

3. Hlavní uskutečňované aktivity:
.....
.....
.....

4. Jaké jsou v obci podmínky pro činnost Vaší organizace?
.....
.....

5. Jak hodnotíte spolupráci s obcí?
.....
.....

6. Co očekáváte od obce pro podporu Vaší činnosti?
.....
.....

.....
7. Co v současnosti v obci pro Vaše fungování a rozvoj Vaší činnosti nejvíce postrádáte?
.....
.....
.....

8. Jaké investiční či neinvestiční akce by měla obec v nejbližší době z hlediska podpory vaší činnosti uskutečnit?
.....
.....

9. Co můžete obci nabídnout?
.....
.....

10. Jaké akce plánujete v roce 2017, případně v dalších letech?

Název akce	Přibližný termín	*

* křížkem označte akce pro veřejnost

Vaše další náměty, připomínky, komentáře:

Děkujeme za vyplnění.

Vyplněné dotazníky odevzdejte prosím na Obecním úřadě Němčice **do 28.5.2016.**